


Masih ingat Nicky serta teman-temannya dari Australia? Kenalkan juga teman baru Nicky, Ari.



Anda masih ingat Nicky, bukan?

Nicky sekarang berumur tujuh belas tahun dan tinggal dengan orang tuanya di kota Jakarta.

Nicky bersekolah di sebuah SMU di Jakarta dan sekarang duduk di kelas 2 SMU. Di sekolah, Nicky bertemu dengan banyak teman yang baru, termasuk Ari. Ari, yang tinggal tidak begitu jauh dari rumah Nicky di Pondok Indah, telah menjadi teman baik Nicky. Mereka sering bepergian bersama-sama.

Berbelanja masih ^{to enjoy, to consume} merupakan ^{activity} kegiatan kesayangan Nicky. Dia hampir tidak pernah ^{bored} bosan berbelanja.

Nicky juga sangat suka mendengarkan musik pop sehingga sering ke toko CD dan sering juga ikut ke konser musik pop di Jakarta. Band kesayangan Nicky bernama 'Padi'.

Di sekolah, para siswa harus belajar satu pelajaran kesenian Indonesia. Mereka boleh memilih dari musik gamelan, musik angklung, tari-tarian atau wayang kulit. Nicky memilih belajar musik gamelan.

Choose dances

Kenalkan, ini teman Nicky yang baru, Ari.

Ari berumur tujuh belas tahun dan tinggal di kota Jakarta, tidak begitu jauh dari rumah Nicky.

Hari ulang tahun Ari adalah tanggal 28 Januari.

Warna kesayangannya biru.

Makanan kesayangannya hamburger ^{his favorite} McDonald's.

Minuman kesayangannya Coka-Cola.

Kesukaannya berdansa di disko.

Seperti Nicky, Ari juga suka mendengarkan musik pop. Band kesayangannya adalah 'Padi' dan 'Slank', dua band yang paling populer di Indonesia. Kalau ada konser Padi atau konser Slank Ari selalu mengajak Nicky ikut ke konser itu. Ari juga suka bermain gitar, tetapi dia tidak begitu tertarik akan musik tradisional seperti gamelan. ^{attracted to, interested}

Di sekolah, untuk ^{lesson} pelajaran ^{art} kesenian Ari memilih wayang kulit karena tidak suka musik tradisional dan tidak begitu pandai menari. ^{dance} ^{Shadow puppet}



Tentu saja Anda masih ingat teman-teman Nicky dari Australia, (dari kiri ke kanan) Sally, Gino, dan Matt. Di Australia mereka belajar di sebuah sekolah negeri dan duduk di kelas sebelas. Mereka bertiga masih belajar bahasa Indonesia. Guru mereka adalah Ibu Simpson.

Sally, Matt dan Gino suka sekali belajar bahasa Indonesia karena Indonesia adalah tetangga Australia yang dekat dan bahasa itu menarik bagi mereka. Sally dan Gino adalah siswa yang baik sekali dan bisa berbahasa Indonesia dengan lancar. Matt juga anak yang pandai, tetapi kadang-kadang agak nakal. Walaupun demikian dia anak yang baik hati juga.

Mereka bertiga senang sekali karena tahun ini mereka akan belajar selama tiga bulan di sebuah SMU di kota Semarang, ibu kota propinsi Jawa Tengah. Selama berada di kota Semarang mereka akan tinggal dengan keluarga Indonesia sebagai anak kost.

Banyak tempat yang ingin mereka lihat selama di Indonesia. Mereka bertiga ingin melihat Candi Borobudur dan Candi Prambanan. Candi-candi itu terletak di dekat kota Yogyakarta. Sally, Matt dan Gino akan sempat berkunjung ke kota Yogyakarta juga.



AB 1.1

1.1

Geografi Indonesia

PR

When she returned to school in Jakarta, Nicky had to prepare an assignment in Indonesian, about the geography of Indonesia. She chose to do a general introduction and then a section on each of the major islands. We will see the various sections of Nicky's assignment as we work through this topic.



This is Nicky's general introduction to the geography of Indonesia.

Tanah Air

Indonesia adalah negara kepulauan terbesar di dunia dengan jumlah pulau lebih dari 13.600. Di antara pulau-pulau itu banyak yang tidak dihuni orang karena terlalu kecil atau karena tidak ada air di sana. Jumlah pulau yang dihuni

orang kurang lebih enam ribu lima ratus. Karena Indonesia terdiri dari banyak pulau dengan laut yang luas, negara itu sering disebut 'Tanah Air' oleh penduduk Indonesia. Tanah Air itu tersebar dari Sabang, di ujung barat laut pulau Sumatra, sampai ke kota Merauke di Irian Jaya, dekat perbatasan dengan Papua Nugini. Secara administratif, wilayah Indonesia dibagi-bagi menjadi lebih dari dua puluh enam propinsi dan di setiap propinsi terdapat sebuah ibu kota propinsi.

Sebuah barisan pegunungan terdapat di sepanjang pulau Sumatra, pulau Jawa, pulau Bali, Nusa Tenggara, kemudian ke arah utara menuju pulau Sulawesi dan Maluku. Di barisan pegunungan itu terdapat banyak gunung api. Ada yang sudah mati, atau sedang tidur dan ada juga yang masih sangat aktif. Mungkin yang paling terkenal di antara gunung-gunung api itu adalah Gunung Tangkuban Perahu dekat ibu kota propinsi Jawa Barat, Bandung, Gunung Merapi dekat kota Yogyakarta, Gunung Sundoro dekat dataran tinggi Dieng, Gunung Semeru di Jawa Timur yang merupakan gunung tertinggi di pulau Jawa, dan Gunung Bromo yang terletak tidak begitu jauh dari Gunung Semeru. Di Pulau Bali terdapat Gunung Agung yang meletus pada tahun 1963 dengan akibat yang dahsyat untuk penduduk pulau Bali karena lebih dari seribu orang tewas. Di Selat Sunda, di antara pulau Jawa dan pulau Sumatra ada sebuah gunung api yang sangat terkenal. Namanya Gunung Krakatau. Letusan Gunung Krakatau pada tahun 1880 merupakan salah satu letusan gunung api yang terbesar dalam sejarah dunia.

Walaupun jumlah penduduk Indonesia lebih dari dua ratus juta, penduduk itu tidak tersebar secara merata karena lebih dari sembilan puluh persen penduduk Indonesia tinggal di pulau-pulau seperti Jawa, Sumatra, Bali, Kalimantan, Sulawesi dan Irian Jaya. Sebagian besar wisatawan asing yang berkunjung ke Indonesia hanya pergi ke pulau Bali dan pulau Jawa, tetapi makin lama makin banyak turis yang pergi ke pulau-pulau lain di Tanah Air.



Gunung Sundoro di propinsi Jawa Tengah, tidak jauh dari dataran tinggi Dieng.

PR

1

1.1 Tanah Air

Bacalah atau dengarkanlah, dan pilihlah jawaban yang benar.

- 1 Jumlah pulau di kepulauan Indonesia lebih dari empat belas ribu. Benar atau Salah
- 2 Setiap pulau di kepulauan Indonesia dihuni orang. Benar atau Salah
- 3 Kepulauan Indonesia seringkali disebut 'Tanah Air' oleh orang Indonesia. Benar atau Salah
- 4 Kalau orang Indonesia mengatakan 'Dari Sabang sampai ke Merauke' maksudnya 'seluruh Indonesia'. Benar atau Salah
- 5 Kota Merauke terletak di wilayah Papua Nugini. Benar atau Salah
- 6 Di setiap propinsi di Indonesia terdapat sebuah ibu kota propinsi. Benar atau Salah
- 7 Di sepanjang pulau Sumatra dan pulau Jawa terdapat sebuah barisan pegunungan. Benar atau Salah
- 8 Di kepulauan Indonesia terdapat banyak gunung api yang masih aktif. Benar atau Salah
- 9 Gunung Semeru terletak di propinsi Jawa Timur. Benar atau Salah
- 10 Gunung Semeru cukup jauh dari Gunung Bromo. Benar atau Salah
- 11 Di pulau Bali banyak orang tewas pada tahun 1963 karena Gunung Agung meletus. Benar atau Salah
- 12 Selat Sunda terletak di antara pulau Jawa dan pulau Bali. Benar atau Salah
- 13 Letusan Gunung Krakatau pada tahun 1880 hebat sekali. Benar atau Salah
- 14 Lebih dari sembilan puluh persen penduduk Indonesia tinggal di pulau Jawa. Benar atau Salah
- 15 Di antara wisatawan asing yang berkunjung ke Indonesia pulau Bali dan pulau Jawa adalah tempat-tempat yang paling populer. Benar atau Salah



CB 1.1

4



AB 1.2

1.2

Makin lama makin ...

Often we need to say that something is happening more and more all the time. For example, 'This city is becoming busier all the time' or 'The price of clothing is getting more and more expensive'.

Indonesian has special language constructions designed to convey this language function. One way is to use the construction **makin ... makin ...**, meaning 'the more ..., the more ...'. Probably the most common form of this construction uses the word **lama** following the first occurrence of **makin**. In this case, what we are really saying is 'the more time goes on, the more ...'

Did you notice how Nicky used this construction at the end of her general introduction to Indonesian geography? She said ... **tetapi makin lama makin banyak turis yang pergi ke pulau-pulau lain di Tanah Air** (more and more tourists are going to the other islands of Indonesia). Look at the following examples showing how this structure is used.

Contoh

- 1 Jumlah penduduk Indonesia makin lama makin banyak.
- 2 Ibu kota propinsi itu makin lama makin ramai.
- 3 Gunung api itu makin lama makin berbahaya. ~~dayang~~
- 4 Daerah hutan di pulau Sumatra makin lama makin sedikit.
- 5 Makin lama Nicky tinggal di Indonesia makin lancar bahasa Indonesianya.

A very similar construction uses the words **kian ... kian ...**. While the **kian ... kian ...** structure can be used in exactly the same way as the **makin ... makin ...** structure, with the word **lama** following the first instance of **kian**, more commonly the word **hari** is used after the first occurrence of **kian**.

Contoh

- 1 Sawah yang bertingkat-tingkat di lereng bukit itu kian hari kian hijau.
- 2 Harga pakaian dan bahan makanan kian hari kian mahal.
- 3 Udara di daerah perindustrian itu kian hari kian tercemar.
- 4 Akibat usaha pemerintah, sungai-sungai di Indonesia kian hari kian bersih.
- 5 Orang desa yang pindah ke kota-kota besar kian hari kian banyak.



Karena keindahan alamnya, khususnya pada waktu fajar, Gunung Bromo di Jawa Tengah kian hari kian populer sebagai tempat tujuan wisata.

With these structures, it is not necessary to use either the word **lama** or the word **hari**. However, the intended meaning is always to show that, as the degree of the first adjective increases, so too does the degree of the second adjective.

Contoh

- 1 Di daerah pegunungan makin tinggi tempatnya makin sejuk udaranya.
- 2 Kota ini makin besar makin kotor.
- 3 Kian banyak minyak tanah yang ditemukan di pulau Sumatra kian kaya negara Indonesia.

Salatiga, di Jawa Tengah. Kota Salatiga makin lama makin ramai.



makin panas udaranya.

- 5 Kian banyak hutan yang ditebang kian sedikit tempat tinggal bagi orang utan.

The more woods to be cut off,
the less place for orangutans to live.

Mat



Tanah Air	the Indonesian homeland	selat	a strait
Kapulauan	archipelago	letusan	an eruption/ explosion
menyatakan	to represent/ is	dunia	the world
di huni	to be inhabited	merata	even
kurang lebih	more or less/ approximately	wisatawan	tourist
tersebar	spread	makin	increasingly
ujung	the end	hutan	forest
perbatasan	border	lancar	fluent/ smooth
gedung	in a... manner	kian	increasingly
administratif	administratively	udara	air/sky
wilayah	region	perindustrian	industry/ industrial
hutan		tercemar	polluted
perunungan	mountain range	akibat	consequence/ as a consequence of
panjang	for the length of	usaha	effort
gunung api	volcano	keindahan	beauty (not for people)
mati	dead (not for people)	alam	nature
aktif	active	tujuan	destination
dataran tinggi	a plateau	minyak tanah	quide all
meletus	erupt/ explode	ditemukan	discovered
dahsyat	catastrophic	khafulistjwa	the equator
tewas	killed	ditebang	felled/ chopped down
		orang utan	orangutan



tidak tersebar secara merata
sebagian besar
makin lama makin banyak
makin lama makin sedikit
akibat usaha pemerintah
karena keindahan alamnya
khususnya pada waktu fajar
tempat tujuan wisata

not evenly distributed
a large part of (the majority)
getting more and more all the time
becoming less all the time
as a result of the government's efforts
because of its natural beauty
especially at dawn
tourist destination

1.2


More and more

CB 1.2


Selesaikanlah dengan menggunakan kata-kata sendiri.

- 1 Penduduk Indonesia makin lama makin _____.
- 2 Harga pakaian makin _____ makin _____.
- 3 Keluarga itu makin _____.
- 4 Kota Jakarta kian _____ kian _____.
- 5 Gadis itu makin _____.
- 6 _____ makin lama makin populer.
- 7 _____ kian hari kian gemuk.
- 8 _____ makin _____ makin pandai.
- 9 _____ makin lancar.
- 10 _____ kian _____ kian _____.

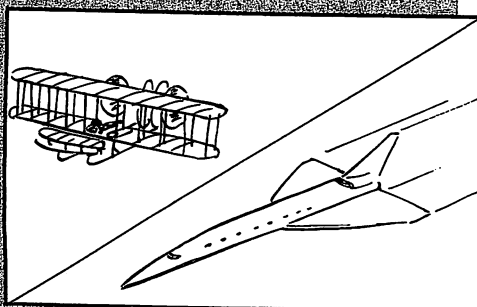
Using the construction makin lama makin ... or kian hari kian ..., write appropriate captions for these illustrations.



- 1 _____



- 2 _____



- 3 _____



Pulau Sumatra

Here is the next page of Nicky's assignment on Indonesian geography.


AB 1.3

Pulau Sumatra adalah salah satu pulau yang terbesar di kepulauan Indonesia. Panjangnya dari ujung utara sampai ujung selatan hampir dua ribu kilometer. Pulau Sumatra terpisah dari Semenanjung Melayu oleh Selat Malaka, dan terpisah dari pulau Jawa oleh Selat Sunda. Pulau itu terdiri dari delapan propinsi; Aceh, Sumatra Utara, Riau, Sumatra Barat, Jambi, Bengkulu, Sumatra Selatan dan Lampung.

Pulau Sumatra adalah sebuah pulau yang sangat kaya akan sumber-sumber alamnya, khususnya minyak tanah dan gas alam. Banyak sekali minyak tanah yang dihasilkan di sekitar kota-kota seperti Palembang, Pekanbaru, dan Jambi sedangkan gas alam dihasilkan di pantai timur propinsi Aceh. Selain minyak tanah dan gas alam Sumatra juga menghasilkan banyak karet dan kayu. Sayang sekali, karena banyak hutan yang ditebang untuk menghasilkan kayu, binatang-binatang khas seperti harimau Sumatra dan orang utan kehidupannya terancam punah.

Kota yang terbesar di pulau Sumatra adalah kota Medan, ibu kota propinsi Sumatra Utara, dengan jumlah penduduk kira-kira dua juta orang. Padahal, kota Medan adalah kota di Indonesia yang paling besar di luar pulau Jawa. Kota-kota lain yang cukup besar dan penting adalah kota Palembang, ibu kota propinsi Sumatra Selatan dan kota Padang, ibu kota propinsi Sumatra Barat.

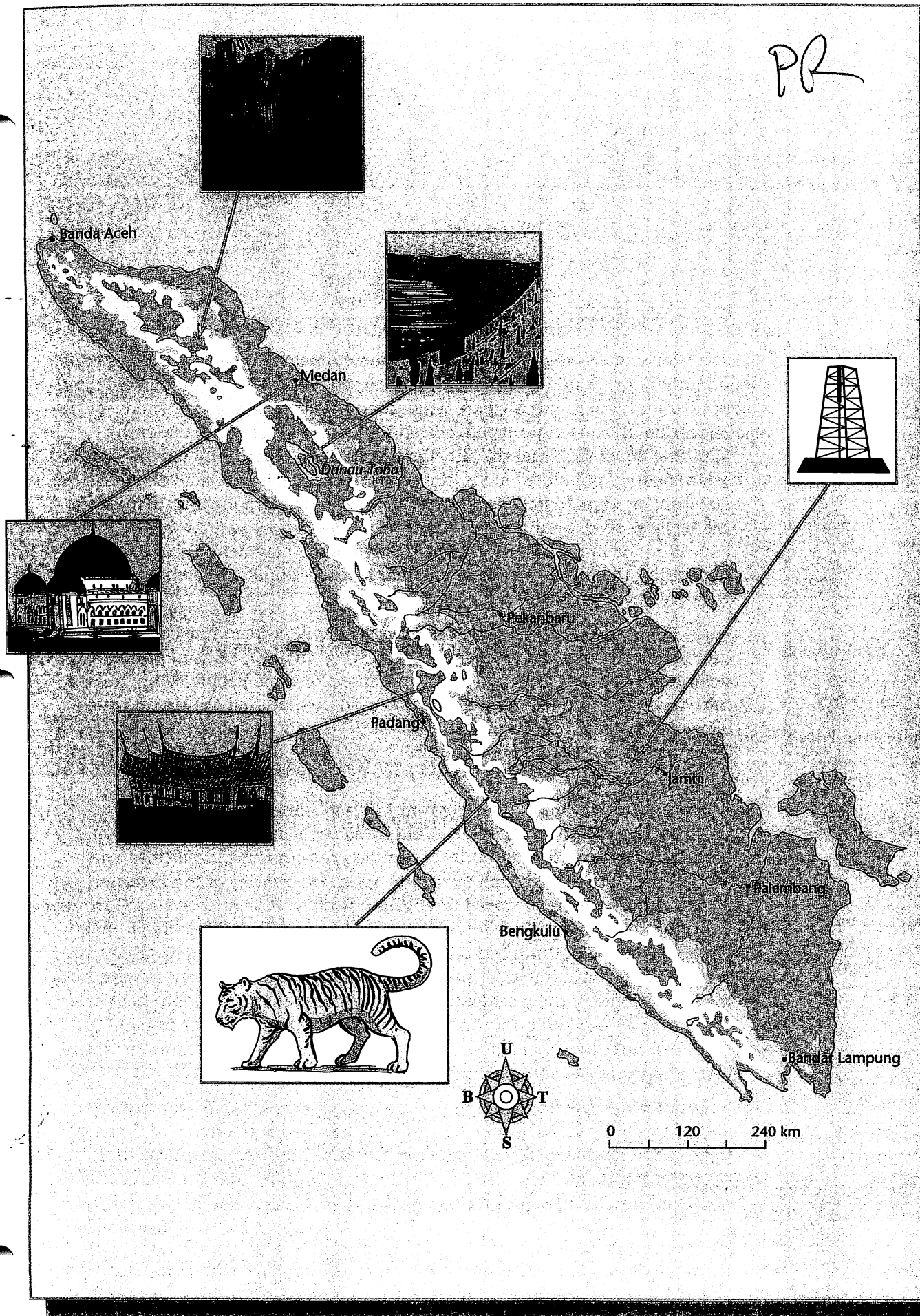
Sebuah barisan pegunungan terdapat di pulau Sumatra, mulai dari ujung utara sampai ujung selatan. Di barisan pegunungan itu terdapat hampir seratus gunung api, termasuk lima belas yang masih aktif. Gunung tertinggi di pulau Sumatra adalah Gunung Kerinci dengan ketinggian 3.805 meter. Di propinsi Sumatra Utara ada sebuah danau yang luas dan indah sekali. Nama danau itu Danau Toba. Karena keindahan alamnya Danau Toba makin lama makin populer sebagai tempat tujuan wisata. Danau Toba adalah danau yang paling luas di wilayah Asia Tenggara. Luasnya 1.707 kilometer persegi sedangkan dalamnya sampai 450 meter.



Jumlah penduduk pulau Sumatra kira-kira empat puluh juta orang. Di antara mereka ada beberapa suku bangsa yang terkenal. Kebanyakan orang yang tinggal di bagian timur pulau Sumatra adalah orang Melayu sedangkan orang Minangkabau tinggal di propinsi Sumatra Barat. Orang Batak tinggal di daerah Tapanuli, dekat Danau Toba di propinsi Sumatra Utara, sedangkan orang Aceh tinggal di propinsi Aceh, propinsi yang paling utara di pulau itu. Suku bangsa Minangkabau menarik sekali baik karena bentuk rumah adat mereka yang khas maupun karena dalam masyarakat Minangkabau bukan kaum laki-laki melainkan kaum perempuan yang dianggap paling penting. Biasanya dalam masyarakat Minangkabau garis keturunan keluarga diambil dari keturunan ibu dan semua tanah dan rumah dimiliki oleh kaum perempuan.

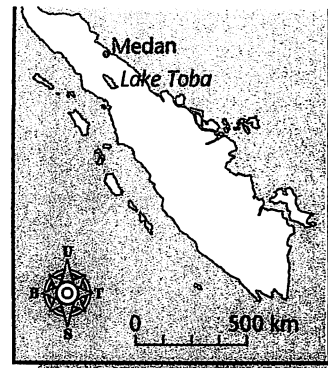
Selain keempat suku bangsa itu, sudah banyak orang Jawa yang pindah dari pulau Jawa ke pulau Sumatra, khususnya ke propinsi Lampung di bagian selatan pulau Sumatra. Oleh karena jumlah penduduk pulau Jawa terlalu banyak, pemerintah Republik Indonesia menganjurkan agar orang dari Jawa pindah ke tempat-tempat yang penduduknya jauh lebih sedikit. Program ini disebut Program Transmigrasi.

PR




Bacalah atau dengarkanlah dan pilihlah jawaban yang benar.

- 1 Selat Malaka terletak di antara:
- Sumatra dan Jawa
 - Sumatra dan Semenanjung Melayu
 - Sumatra dan Nias
 - Sumatra dan Kalimantan
- 2 Wilayah sekitar kota Palembang menghasilkan banyak:
- emas
 - gas alam
 - perak
 - minyak tanah
- 3 Industri kayu di Sumatra:
- tidak begitu penting
 - mengancam binatang-binatang khas
 - hanya terdapat di sekitar kota Medan
 - hanya terdapat di pantai timur propinsi Aceh
- 4 Kota yang paling besar di pulau Sumatra adalah:
- Medan
 - Palembang
 - Padang
 - Jambi
- 5 Ibu kota propinsi Sumatra Barat adalah:
- Medan
 - Palembang
 - Padang
 - Jambi
- 6 Di Pulau Sumatra terdapat berapa gunung api?
- lebih dari 150
 - di antara 120 dan 150
 - hampir 100
 - kira-kira 50
- 7 Di Pulau Sumatra ada _____ gunung api yang masih aktif.
- 5
 - 10
 - 15
 - 25
- 8 Danau Toba terletak di propinsi:
- Sumatra Selatan
 - Sumatra Utara
 - Sumatra Barat
 - Lampung
- 9 Danau Toba:
- tidak begitu besar
 - tidak begitu indah
 - tidak begitu dalam
 - luas sekali
- 10 Jumlah penduduk pulau Sumatra:
- kira-kira 4.000.000
 - kira-kira 14.000.000
 - kira-kira 40.000.000
 - kira-kira 140.000.000
- 11 Orang Batak tinggal di dekat:
- Kota Padang
 - Gunung Kerinci
 - Danau Toba
 - Kota Palembang
- 12 Suku bangsa yang tinggal di ujung utara pulau Sumatra adalah:
- suku bangsa Batak
 - suku bangsa Aceh
 - suku bangsa Melayu
 - suku bangsa Minangkabau
- 13 Dalam keluarga Minangkabau, garis keturunan diambil dari:
- ibu
 - ayah
 - anak laki-laki tertua
 - kakek
- 14 Di propinsi Lampung terdapat banyak orang yang berasal dari:
- Sumatra Utara
 - pulau Jawa
 - Singapura
 - Cina
- 15 Program Transmigrasi diadakan karena:
- penduduk pulau Jawa terlalu banyak
 - pemerintah mau menjual tanah di pulau Sumatra
 - di pulau Sumatra ada terlalu banyak hutan
 - fasilitas masyarakat di pulau Sumatra lebih baik daripada di pulau-pulau lain



PR



CB 1.3

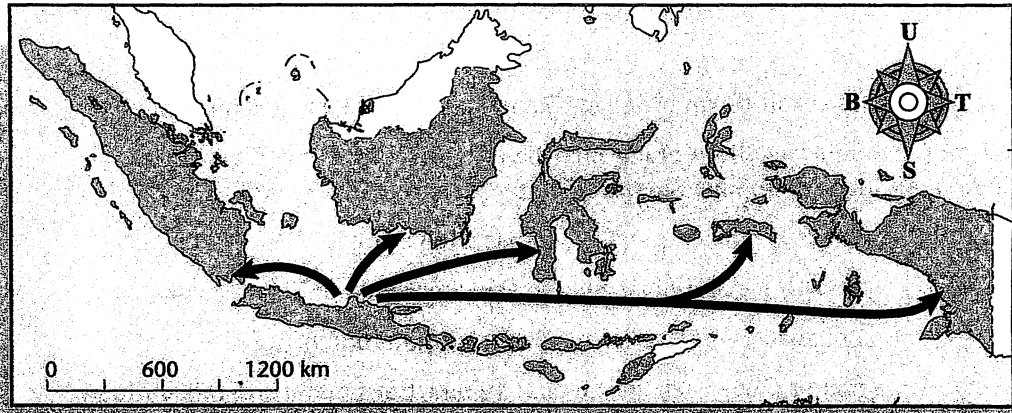
10



Kebudayaan
Indonesia

1.4 Program transmigrasi

RR



The transmigration program, called **Program Transmigrasi** in Indonesian, is a national program designed to relocate people from the overpopulated areas of Java and Bali to areas where population density is low. Target areas for the relocation of transmigrants have been the Lampung province in South Sumatra, South Kalimantan, Irian Jaya and the Moluccas. By moving people out of densely populated areas, the government has two objectives. Firstly, the government aims to improve conditions in the areas from which the people are being moved, because there should then be less demand on health and education facilities as well as on transport and employment. Secondly, it is hoped that the movement of people into sparsely populated areas will help with the development of those areas.

Since 1968, approximately eight million people have been moved from Java and Bali to transmigrant settlements. In theory, at least, transmigration is a voluntary program, although there are reports of some people being pressed into moving. The transmigrants are given an area of land the size of which depends upon the resettlement location, but usually it is about 2.5 hectares. They are given a basic house, farming tools, grain and other basic necessities on which to survive until their first crop can be harvested.

Although the transmigration program has had some success in easing pressures in Java and Bali, it has faced some problems in the resettlement areas. Some of the transmigrants are urban poor from the large cities and know nothing about farming in remote areas. Even many of the Javanese farmers who have been moved have found it difficult or impossible to farm the new land successfully. They have been wet rice (*sawah*) cultivators all their lives. They know nothing else and often they find themselves relocated to an area which is not suitable for *sawah* cultivation. In addition, resentment from the local people in the resettlement areas, because they have seen their land taken over by transmigrants and their cultures swamped by the foreign migrants, has often resulted in community tensions and sometimes in violent uprisings against the transmigrants.

In recent years, the transmigration program appears to have been given a lower priority by the government, probably because of the troubled times in some of the resettlement areas and also because it is becoming clear that family planning and effective birth control in Java and Bali can deliver better results in limiting population growth.

Mungkin Anda ingin membaca lebih banyak tentang Program Transmigrasi. Kalau begitu, Anda bisa mencari berita tentang Program Transmigrasi dengan berkunjung ke Keren! 3&4 Companion Website di www.longman.com.au/cw.



11

The phrase **demikian juga** literally means 'it is also so' or 'likewise'. It is a very handy phrase to use when you want to indicate that the same condition applies to two places or two people. Look at how it is used in the following examples.

Contoh

- 1 Hari ini panas sekali di kota Medan. Demikian juga di kota Palembang.
- 2 Di propinsi Sumatra Utara orang menebang hutan untuk mendapat kayu. Demikian juga di propinsi Sumatra Selatan dan Sumatra Barat.
- 3 Harimau Sumatra terancam punah. Demikian juga orang utan.
- 4 Banyak kapal yang melalui Selat Sunda. Demikian juga di Selat Malaka.
- 5 Orang Minangkabau beragama Islam. Demikian juga orang Aceh.
- 6 Propinsi Lampung dibuka sebagai tempat tujuan transmigrasi. Demikian juga beberapa tempat di pulau-pulau Kalimantan, Maluku dan Irian Jaya.
- 7 Pulau Sumatra dilalui oleh garis khatulistiwa. Demikian juga pulau Sulawesi dan Kalimantan.
- 8 Daerah Danau Toba di Sumatra Utara kian hari kian populer sebagai tempat tujuan wisata. Demikian juga daerah di sekitar kota Bukit Tinggi di propinsi Sumatra Barat.
- 9 Pak Tobing dan keluarganya adalah orang Batak yang berasal dari Sumatra Utara. Demikian juga tetangga mereka.
- 10 Di daerah sekitar Danau Toba terdapat masyarakat Kristen yang kuat sekali. Demikian juga di daerah Sulawesi Utara.

Describing the weather

In *Keren! 1* (CB 6.24) you learnt some basic ways of describing the weather. Do you remember?




Contoh

- 1 Cuaca hari ini sangat enak.
- 2 Cuaca hari ini kurang enak.

Of course, there are other words which you can use to describe the weather. Some of them you already know. Look at how the weather is described in the following sentences.

Contoh

- 1 Hari ini sangat panas. Suhu udara hari ini kira-kira tiga puluh empat derajat Celsius.
- 2 Cuaca di daerah dekat garis khatulistiwa biasanya panas dan lembab sekali.
- 3 Di daerah pegunungan cukup dingin pada waktu malam.
- 4 Hari ini udara sangat mendung.
- 5 Mulai dari tadi pagi hujan terus di daerah ini. Hujan itu lebat sekali.

Cuaca hari ini di pulau Jawa		
Jakarta	31	
Bandung	24	
Yogyakarta	28	
Semarang	30	
Malang	29	
Surabaya	31	

Hari ini di Jakarta ada hujan. Demikian juga di kota Surabaya.

We have learnt that it is common to emphasise a part of a sentence by placing it at the beginning of the sentence. If you want to emphasise the adjective (the description), place it at the beginning. You might want to combine the sentence with an exclamation.

Contoh

- 1 Wah! Panas sekali hari ini!
- 2 Wah! Lembab sekali cuaca di sini!
- 3 Wah! Dingin sekali udara di daerah pegunungan ini!
- 4 Wah! Mendung sekali hari ini! Jangan-jangan nanti hujan.
- 5 Wah! Lebat sekali hujan hari ini!



Kosa kata

terpisah	<i>separated</i>	demikian	<i>it's the same</i>
semenanjung	<i>peninsula</i>	juga	<i>with</i>
sumber	<i>a source</i>	menebang	<i>to chop down/fell</i>
gas alam	<i>natural gas</i>	kapal	<i>ship</i>
dihasilkan	<i>produced</i>	garis keturunan	<i>line of descent</i>
karet	<i>latex/rubber sap</i>	diambil	<i>to be taken</i>
terancam	<i>threatened</i>	dilalui	<i>passed through</i>
punah	<i>extinct</i>	suhu udara	<i>temperature</i>
danau	<i>lake</i>	derajat	<i>degree</i>
suku bangsa	<i>ethnic group</i>	lembab	<i>humid</i>
masyarakat	<i>community</i>	mendung	<i>overcast</i>
tanah	<i>ground/earth</i>	hujan	<i>rain</i>
menganjurkan	<i>to suggest/encourage</i>	lebat	<i>heavy/dense (rain)</i>
program	<i>a program</i>		

Ungkapan penting





















sumber-sumber alam
terancam punah
keindahan alam
tempat tujuan transmigrasi

natural resources
threatened with extinction
natural (scenic) beauty
transmigration destination

Demikian juga

Each day, the daily newspaper lists the weather forecast for major cities, giving the minimum and maximum temperatures and an indication of whether it will be fine, overcast or raining.

Prakiraan Cuaca untuk besok, hari Jumat tanggal 10 Agustus

Kota	Suhu C	Cuaca	Kota	Suhu C	Cuaca
Banda Aceh	22/30		Makassar	21/33	
Medan	23/32		Manado	23/33	
Padang	23/31		Ambon	23/29	
Pekanbaru	23/30		Jayapura	22/33	
Jambi	23/32		Denpasar	26/31	
Bengkulu	23/32		Surabaya	24/36	
Palembang	25/32		Yogyakarta	23/31	
Pontianak	22/33		Semarang	25/32	
Samarinda	23/32		Bandung	18/29	
Banjarmasin	25/33		Jakarta	25/34	

Kunci:  = hujan  = mendung  = cerah

Selesaikanlah kalimat-kalimat berikut ini dengan menggunakan kata-kata sendiri, dan dengan menggunakan kata-kata 'demikian juga'. Yang pertama telah diselesaikan sebagai contoh.

- Besok di kota Padang, suhu minimum dua puluh tiga derajat Celsius dan suhu maksimum tiga puluh satu derajat Celsius.
Demikian juga di kota Yogyakarta.
- Besok di kota Banjarmasin suhu udara maksimum tiga puluh tiga derajat Celsius.

- Besok cuaca di kota Bengkulu mendung dengan suhu udara maksimum tiga puluh dua derajat Celsius.

- Besok di kota Denpasar ada hujan dengan suhu udara maksimum tiga puluh satu derajat Celsius.

- _____ Demikian juga di kota Semarang.
- _____ Demikian juga di kota Manado.

7 _____

Demikian juga di kota Medan.

8 _____

Demikian juga di kota Jayapura.

1.5

Ramalan cuaca

Listen carefully to the following national weather forecast on the Audio CD and fill in the missing information. You might need to listen several times in order to gain all the information.

Selamat malam para _____.

Inilah Prakiraan cuaca umum Indonesia untuk jangka waktu _____

mendatang mulai _____ besok tanggal 21 Agustus, pukul tujuh

Waktu Indonesia Barat.

Daerah _____ untuk 24 jam mendatang terjadi di perairan sebelah barat _____ dan Bengkulu, Sumatra Utara, Laut Cina Selatan, _____, Sulawesi Utara, Sulawesi Tengah, Sulawesi Selatan, Maluku Utara, sebagian _____ bagian utara, dan beberapa

tempat di _____.

Tinggi gelombang mencapai _____ di Samudra Indonesia.

Angin di wilayah Indonesia bertiup dari arah _____ sampai _____ dengan kecepatan antara sepuluh sampai dua puluh kilometer per jam.

Suhu maksimum udara siang hari berkisar antara _____ sampai _____ derajat Celsius. Suhu minimum udara berkisar antara 16 sampai 22 _____ Celsius.

Kelembaban nisbi udara terendah antara _____ sampai _____ persen.



CB 1.6

15

1.8

Enquiring about the season

Enquiring about the season is very simple and requires no new vocabulary. To ask what season it is or will be, use the phrase **musim apa?**

Contoh

- 1 Ibu Guru: Musim apa di Australia sekarang, Nicky?
Nicky: Sekarang bulan September, Bu. Jadi musim bunga baru mulai di sana.
- 2 Nicky: Musim apa di Indonesia pada bulan Januari, Bu?
Ibu Guru: Pada bulan Januari musim hujan di Indonesia. Musim hujan mulai di sini bulan November.
- 3 Ibu Guru: Adik saya akan berkunjung ke kota Melbourne pada bulan Februari nanti. Musim apa di sana pada bulan Februari, Nicky?
Nicky: Pada musim Februari masih tetap musim panas di sana, Bu. Suhu udara pada waktu itu kira-kira tiga puluh sampai tiga puluh lima derajat Celsius.

1.9

Asking 'What clothes do I need to bring?'

If you want to ask somebody what clothes you should bring (or take) you can say:

Pakaian apa yang perlu saya bawa?

atau

Pakaian apa yang harus saya bawa?

atau

Pakaian apa yang seharusnya saya bawa?

The person you ask is likely to respond by saying **Sebaiknya Anda membawa ...**

Contoh

- Nicky: Ibu, pada bulan Februari saya dengan ibu saya akan berkunjung ke kota Balikpapan di Kalimantan. Pakaian apa yang seharusnya kami bawa?
- Ibu Guru: Kota Balikpapan terletak dekat khatulistiwa jadi suhu udara cukup panas pada siang hari maupun pada malam hari. Sebaiknya Anda membawa pakaian tipis. Sama sekali tidak perlu membawa baju wol atau jas. Tetapi pada bulan Februari masih musim hujan, jadi sebaiknya Anda membawa payung juga.

Ramalan cuaca

Apakah Anda ingin membaca tentang keadaan cuaca di kota-kota di Indonesia hari ini? Kalau begitu, Anda bisa membaca tentang keadaan cuaca itu dengan berkunjung ke *Keren! 3&4 Companion Website* di www.longman.com.au/cw.



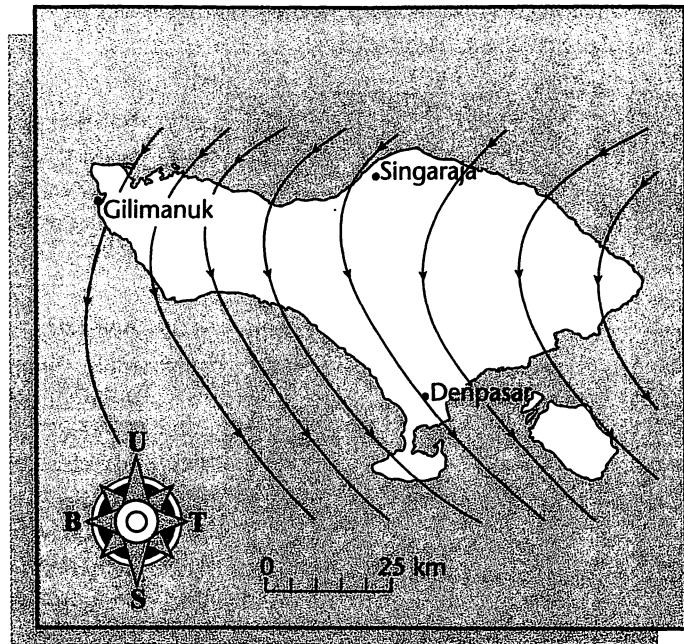
1.6

Cuaca hari ini di pulau Bali

Mengerti?

CB 1.6

Di pantai utara di sekitar pantai Lovina dan Singaraja cuaca mendung pada pagi hari dan ada kemungkinan hujan lokal. Angin bertiup dari arah utara sampai barat laut dengan kecepatan 8 sampai 15 kilometer perjam. Di pulau Bali bagian selatan cuaca agak mendung juga dengan kemungkinan angin ribut serta hujan lebat pada sore hari. Untuk kota Denpasar suhu maksimum 32 derajat Celsius, minimum 24 derajat Celsius. Kelembaban maksimum 94%, minimum 65%. Matahari terbit pukul enam pagi, terbenam pukul enam lewat lima belas malam WIT.



After you have read the above weather forecast for Bali, answer the following questions in English.

1 What will the weather conditions be like in the northern part of Bali, during the morning?

2 What wind conditions are expected over Bali tomorrow?

3 What is likely to happen in Denpasar around sunset?

4 What should Denpasar's maximum temperature be tomorrow?

5 What will happen at 6.15 pm?

Nicky's friend in Australia, Sally, has called to tell Nicky that a number of students from her school are going to visit Indonesia on a student exchange program. She wants to ask Nicky some questions about Indonesia. Read or listen to their conversation. It contains a number of the language functions which you have learnt recently.



Sally: Hai Nicky! Di sini Sally.

Nicky: Wah! Saya senang sekali mendengar suara kamu lagi, Sally. Sudah lama tidak mendengar suara kamu. Apa kabar?

Sally: Ada kabar yang hebat.

Nicky: Apa itu?

Sally: Matt, Gino dan saya akan ikut dalam program pertukaran siswa dengan sebuah sekolah di Indonesia.

Nicky: Asyik! Sekolah itu di kota apa?

Sally: Sebuah SMU di kota Semarang. Kamu pernah ke Semarang, Nicky?

Nicky: Belum. Kota Semarang adalah ibu kota propinsi Jawa Tengah, tetapi saya belum pernah ke kota itu. Kapan kalian bertiga akan sampai di kota Semarang?

Sally: Bulan Januari nanti. Kami akan bersekolah di Semarang selama sebulan. Saya mau bertanya, musim apa di Semarang pada bulan Januari?

Nicky: Pada bulan Januari musim hujan.

Sally: Pakaian apa yang seharusnya kami bawa?

Nicky: Sebaiknya kamu membawa pakaian yang tipis, seperti rok dan baju kaos saja. Sebaiknya rok itu tidak terlalu pendek karena rok pendek dianggap kurang sopan di Indonesia.

Sally: Dan bagaimana dengan Matt dan Gino? Pakaian apa yang perlu mereka bawa?

Nicky: Mereka sebaiknya membawa kemeja dengan lengan pendek, baju kaos, dan celana panjang yang tipis saja. Kalau laki-laki mengenakan celana pendek itu juga dianggap kurang sopan.

Sally: Baiklah, terima kasih. Mudah-mudahan kita akan sempat berjumpa lagi di Indonesia nanti.

Nicky: Asyik! Apa kalian bertiga akan sempat berkunjung ke Jakarta?

Sally: Mungkin, sesudah selesai program di kota Semarang.

Nicky: Bagus sekali. Keluarga saya akan senang sekali kalau kalian bertiga bisa datang menginap di rumah kami.

Sally: Terima kasih. Saya akan bertanya kepada Ibu Simpson, kemudian mengirimkan email kepada Nicky. Sampai nanti, Nik', dan terima kasih lagi.

Nicky: Terima kasih kembali Sally. Mari.



Selesaikanlah!

Choose the correct words from those shown in the right-hand column to fill the gaps in this passage. When you have finished, check your answers by listening to the Audio CD.



Note: Each word may only be used once.

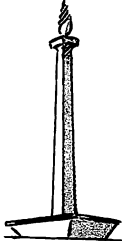
Di Australia sebelah selatan terdapat empat musim, yakni musim panas, musim _____, musim dingin, dan musim semi. Musim _____ kadang-kadang juga disebut musim bunga karena pada musim itu bunganya banyak. Setiap musim tiga bulan lamanya dan _____ di antara musim-musim itu sangat jelas. Pada musim panas suhu udara sangat panas; kadang-kadang _____ empat puluh _____ Celsius atau lebih. Oleh karena itu, pada musim panas banyak orang suka pergi ke _____ atau ke kolam renang untuk berenang. Banyak juga orang yang suka bermain _____ seperti kriket atau tennis. Pada musim dingin udaranya lebih dingin, dan di _____ gunung yang tinggi di bagian _____ terdapat _____. Pada musim dingin olahraga yang populer di Australia adalah futbol Australia, hoki, dan rugby. _____ sepak bola juga makin _____ makin populer.




olahraga
mencapai
lama
selatan
gugur
salju
dewasa ini
derajat
puncak
semi
pantai
perbedaan






Write tomorrow's weather forecasts for these three cities.


6.05 am  6.15 pm 


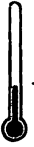





 Angin  22°C  32°C


5.50 am  6.25 pm 








 Angin  11°C  26°C

7.10 am  5.15 pm 



 Angin  3°C  18°C

Dengarkanlah percakapan pada CD. Tanpa menggunakan Course Book, tulislah kalimat-kalimat berikut ini dalam bahasa Indonesia.



CB 1.7

1 How many seasons are there in Sumatra?

2 In Sumatra, there are two seasons. It's the same here.

3 Oh, I see.

4 In fact, the western part of Indonesia usually gets more rain.



5 Why is that?

6 In the dry season, the wind blows from the south-east.

7 In the northern part of Australia, around Darwin, there are two seasons.

8 In the southern part of Australia, there are four seasons.

9 Each season lasts three months.

10 If it's not too much trouble, maybe you could talk to the students in class about the climate in Australia?



10 Will you have an opportunity to visit Jakarta?

9 What clothes do they need to bring?

8 You should bring thin clothes, like skirts and blouses.

7 What clothes should we bring?

6 What season will it be in Semarang in January?

5 When will you be arriving in Semarang?

4 Semarang is the capital of Central Java.

3 Have you ever been to Semarang?

2 I've got some great news!

1 I haven't heard your voice for ages!



Dengarkanlah percakapan pada CD. Tanpa menggunakan Course Book, tulilah kalimat-kalimat berikut ini dalam bahasa Indonesia.

Tulilah dalam bahasa Indonesia

1.10

CB 1.10

Dengarkanlah



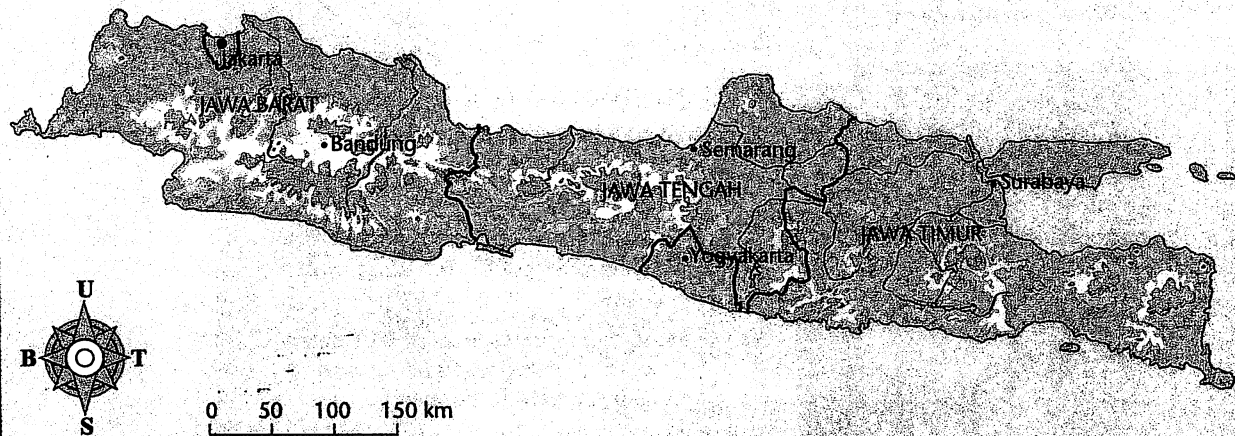


1.11 Pulau Jawa

PR

Here is the next page of Nicky's assignment on Indonesian geography.

AB 1.11



Pulau Jawa bukan pulau yang terbesar di Indonesia. Pulau itu, panjangnya dari ujung barat sampai ujung timur kira-kira seribu kilometer sedangkan lebarnya dari pantai utara sampai pantai selatan hanya kira-kira dua ratus kilometer, di tempat yang paling lebar. Walaupun demikian, pulau Jawa adalah pulau yang paling penting karena di sana terdapat pemerintah pusat Republik Indonesia, sebagian besar perindustrian negara itu, serta banyak universitas dan perguruan tinggi yang bermutu.

Pulau itu terdiri dari tiga propinsi; propinsi Jawa Barat dengan ibu kota Bandung, propinsi Jawa Tengah dengan ibu kota Semarang, dan propinsi Jawa Timur dengan ibu kota Surabaya. Ada juga dua daerah istimewa, yaitu Daerah Istimewa Yogyakarta dengan ibu kota Yogyakarta dan Daerah Khusus Ibu Kota Jakarta. Walaupun kota Jakarta terdapat di Jawa Barat, kota Jakarta bukan ibu kota propinsi Jawa Barat. Kota Jakarta adalah ibu kota Republik Indonesia.

Dari ujung barat sampai ujung timur terdapat sebuah barisan pegunungan. Di barisan pegunungan itu terdapat lebih dari seratus gunung api termasuk tujuh belas gunung api yang dianggap masih aktif. Sungai-sungai yang terdapat di pulau Jawa tidak begitu besar dan biasanya tidak dimasuki kapal besar tetapi digunakan sebagai sumber pengairan untuk sawah. Sungai-sungai yang terbesar adalah sungai Brantas yang mengalir melalui kota Surabaya, dan sungai Bengawan Solo yang mengalir melalui kota Solo.

Tulang dari seorang manusia yang sangat kuno telah ditemukan di tepi sungai Bengawan Solo. Manusia yang kuno itu disebut 'Java Man' dan diperkirakan tinggal di daerah itu di antara 500.000 sampai 1.000.000 tahun yang lalu. Dewasa ini penduduk pulau Jawa berjumlah kira-kira seratus dua puluh juta orang. Kebanyakan orang itu berasal dari tiga suku bangsa. Orang Sunda tinggal di Jawa Barat sedangkan di Jawa Tengah dan Jawa Timur terdapat orang Jawa. Suku bangsa yang ketiga adalah orang Madura yang berasal dari pulau Madura tetapi banyak yang sudah pindah ke pulau Jawa, khususnya ke propinsi Jawa Timur.



Ingin membaca lebih banyak tentang pulau Jawa dan suku-suku bangsa di sana? Kalau begitu Anda bisa mencari situs-situs mengenai itu dengan berkunjung ke Keren! 3&4 Companion Website di www.longman.com.au/cw.



Di pulau Jawa, di luar kota-kota yang besar, kebanyakan penduduk adalah petani. Seringkali anak-anak keluarga petani diberi tugas menjaga dan memelihara kerbau.



Di Jawa Barat, di antara kota Jakarta dan kota Bandung, terdapat wilayah yang dinamakan Puncak. Di sana terdapat banyak perkebunan teh yang luas. Daun teh yang sangat bermutu itu diekspor ke luar negeri.



Setiap hari, pagi-pagi benar, Suhendra naik ke puncak Gunung Bromo. Suhendra menjual bunga-bunga di sana. Para pengunjung di puncak Gunung Bromo membeli bunga-bunga dan melempar bunga-bunga itu ke dalam kawah Gunung Bromo untuk menyenangkan dewa-dewa.

PR



musim	season	tipis	thin (for cloth)
musim hujan	wet (rainy) season	baju wol	woollen sweater/ jumper
musim kemarau	dry season	payung	umbrella
musim panas	summer	pertukaran	an exchange/swap
musim gugur	autumn/fall	sempat	opportunity
musim dingin	winter	mari	See you! (to end phone calls)
musim semi	spring (season)	perindustrian	industry/industrial
musim bunga	spring (season)	perguruan tinggi	tertiary (education) institute
berganti	to change	dimasuki	to be entered
seluruh	all/entire	pengaliran	irrigation
curah hujan	level of rainfall	melempar	to throw
kering	dry	kawah	crater
angin	wind	dibandingkan	compared with ...
bertiup	to blow	dengan	
melewati	to pass over/ pass by		
benua	continent		
siswa	student		



pemerintah pusat
 angin bertiup dari arah ...
 berganti arah
 program pertukaran siswa
 sumber pengaliran
 (kalau) dibandingkan dengan ...

central government
 the wind is blowing from ...
 change direction
 student exchange program
 source of water (irrigation)
 compared with ...

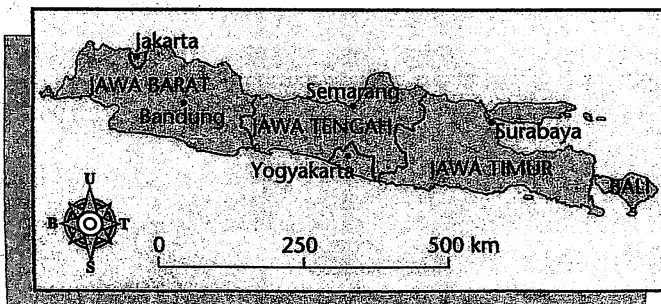
AB 1.12

1.12 Drawing comparisons

To compare two things, particularly when we want to draw attention to a difference, we often need to use the phrase 'compared with ...', or sometimes in English we say 'by comparison with ...' To do this, Indonesians use the phrase **dibandingkan dengan ...**, or sometimes **kalau dibandingkan dengan**.

Contoh

1 Pulau Jawa tidak begitu besar dibandingkan dengan pulau Sumatra tetapi pulau Jawa dianggap lebih penting karena pemerintah pusat Republik Indonesia terdapat di sana.



Kalau dibandingkan dengan pulau Jawa, pulau Bali jauh lebih kecil.

- 2 Kalau dibandingkan dengan Australia, jumlah penduduk Indonesia jauh lebih banyak.
- 3 Biasanya cuaca di pantai utara pulau Jawa lembab sekali kalau dibandingkan dengan cuaca di daerah pedalaman.
- 4 Pulau-pulau di Indonesia bagian timur agak kering dibandingkan dengan pulau Jawa dan pulau Sumatra.

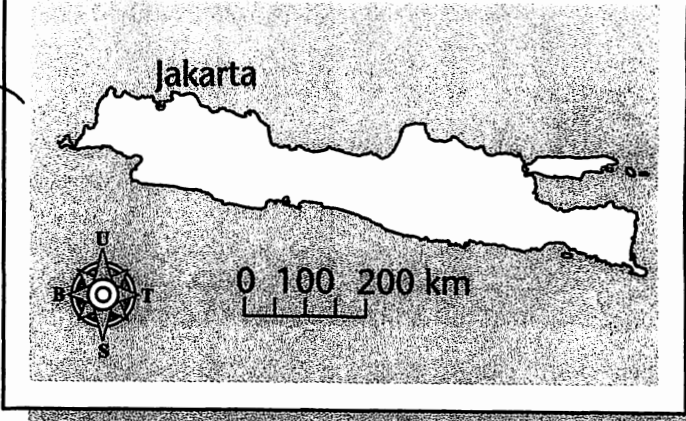
5 Cara hidup orang desa cukup sederhana dibandingkan dengan cara hidup kebanyakan orang di kota-kota besar.

1.11

Pulau Jawa

PR

Bacalah atau dengarkanlah, kemudian jawablah pertanyaan-pertanyaan berikut ini dengan menggunakan kalimat lengkap dalam bahasa Indonesia.



PR

1 Mengapa pulau Jawa dianggap pulau yang paling penting di kepulauan Indonesia?

2 Di pulau Jawa ada berapa propinsi?

3 Apa nama ibu kota propinsi Jawa Tengah?

4 Jakarta ibu kota propinsi Jawa Barat, bukan?

5 Selain propinsi-propinsi di pulau Jawa, ada juga beberapa daerah istimewa. Apa namanya dan di mana letaknya?

6 Apa nama sungai yang mengalir melalui kota Surabaya?

7 Di pulau Jawa terdapat berapa gunung api yang masih aktif?

8 Bagaimana kita tahu bahwa manusia sudah tinggal di wilayah Jawa Tengah lebih dari lima ratus ribu tahun?

9 Berapa jumlah penduduk pulau Jawa sekarang?

10 Suku bangsa Sunda tinggal di mana?



CB 1.11

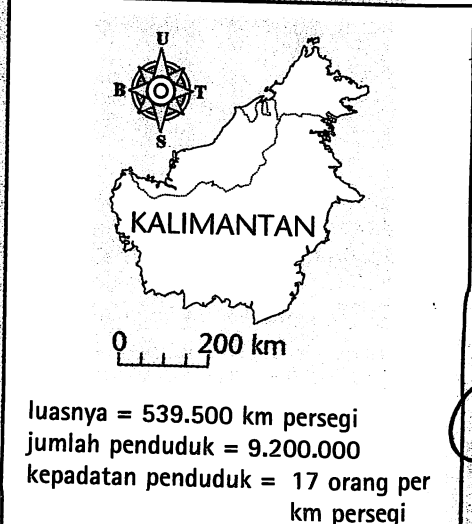
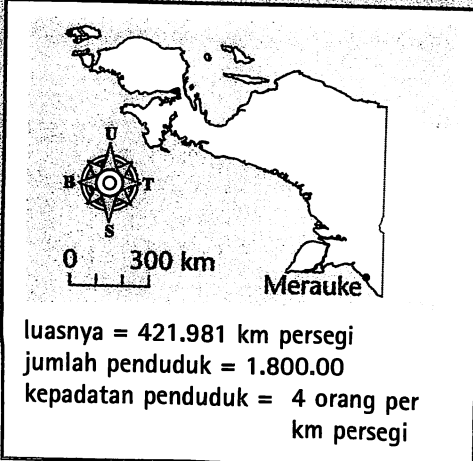
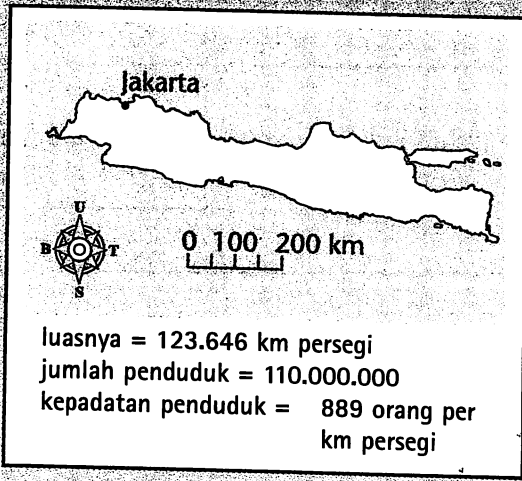
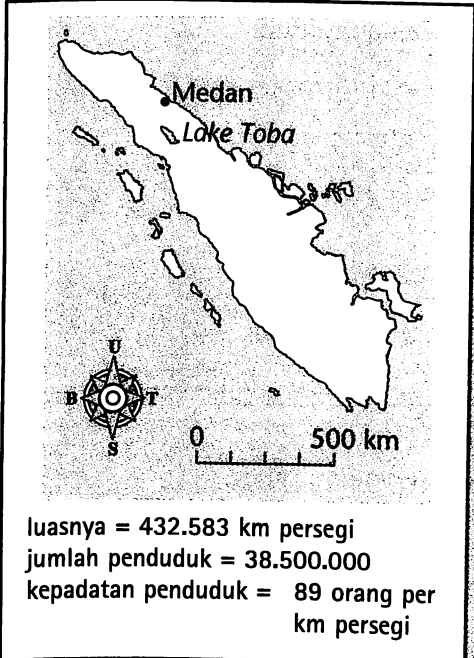
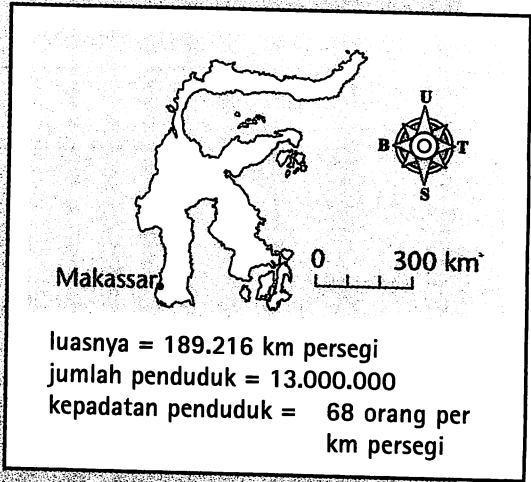


1.12 Dibandingkan dengan ...

CB 1.12

Bagaimana pulau Jawa kalau dibandingkan dengan pulau Sumatra?
Bagaimana jumlah penduduk pulau Bali kalau dibandingkan dengan pulau Sulawesi?
Bagaimana luasnya Kalimantan kalau dibandingkan dengan Irian Jaya?

Working with a partner, ask each other questions to compare two islands. For example, you could ask 'What is the area of Sumatra like, in comparison to Kalimantan?', or 'What is the population of Bali like, in comparison to Sulawesi?' All of your questions and answers must be in Indonesian. Before you begin, revise the three example questions given above.



previous page.

1 Kalau dibandingkan dengan pulau Jawa, kepadatan penduduk di pulau Sumatra

2 Kalau dibandingkan dengan Irian Jaya luasnya Sulawesi

3 _____ Kalimantan _____ Sumatra

4 _____ pulau Bali, luasnya

5 _____ pulau Jawa, jumlah penduduk

Kalimantan _____

Answer the following questions using Indonesian sentences.

1 Bagaimana kepadatan penduduk Irian Jaya kalau dibandingkan dengan pulau Sumatra?

2 Bagaimana luasnya pulau Bali kalau dibandingkan dengan pulau Jawa?

3 Bagaimana jumlah penduduk pulau Sumatra kalau dibandingkan dengan pulau Sulawesi?

You have already learnt how to ask, in basic terms, where something is. You should remember that you have learnt to use the question word **di mana**.

Contoh

- 1 Di mana buku saya?
- 2 Di mana ibumu?
- 3 Di mana kantor pos?

When you want to ask about the location of things that cannot move or that cannot be moved (that is to say, they are permanently stationary)—for example, 'Where is the city of Medan?', 'Where is Lake Toba?', 'Where is the post office?'—you can include the word **letak**.

Contoh

- 1 Di mana letak kota Banjarmasin?
- 2 Di mana letak Gunung Semeru?
- 3 Di mana letak Danau Toba?
- 4 Di mana letak propinsi Lampung?
- 5 Di mana letak stasiun kereta api?

A useful alternative to this structure is to take the name of the place that you are looking for and to move it to the front of the question. By doing that, you tend to focus the attention of the listener on the place that you are asking about. When you do this, however, you need to add the prefix **ter-** to the word **letak**.

Contoh

- 1 Kota Banjarmasin terletak di mana?
- 2 Gunung Semeru terletak di mana?
- 3 Danau Toba terletak di mana?
- 4 Propinsi Lampung terletak di mana?
- 5 Stasiun kereta api terletak di mana?

To respond to this type of question, and to indicate where something is permanently located, use the word **terletak**.

Contoh

- 1 Kota Banjarmasin terletak di Kalimantan bagian selatan.
- 2 Gunung Semeru terletak di propinsi Jawa Tengah.
- 3 Danau Toba terletak di propinsi Sumatra Utara, di sebelah barat daya kota Medan.
- 4 Propinsi Lampung terletak di Sumatra bagian selatan.
- 5 Stasiun kereta api terletak di Jalan Pasar Kambing, tidak jauh dari sini.

Awas!

Remember, you cannot use either **letak** or **terletak** unless the object is permanently stationary. For questions asking about non-stationary objects, simply use the question word **di mana**. For responding to questions asking about non-stationary objects, use the construction with **ada di** which you learnt in *Keren! 1* (CB-2.6). For example:

Tanya: Di mana ibumu?

Jawab: Ibu ada di dapur.

On the other hand, with stationary objects you may use either the **terletak** or the **ada di** structure. For example:

Tanya: Di mana terminal bus?

Jawab: Terminal bus terletak di Jalan Tambalon.

atau

Terminal bus ada di Jalan Tambalon.



1.14

Kalimantan

Here is the next page of Nicky's assignment on Indonesian geography.

AB 1.14

PR

Salah satu pulau yang paling besar di dunia adalah pulau yang bernama Borneo. Di bagian utara pulau itu terdapat dua buah propinsi negara Malaysia, yaitu Sabah dan Sarawak. Di sana terdapat pula satu negara yang bernama Brunei. Walaupun negara Brunei kecil sekali, negara itu sangat kaya karena menghasilkan banyak minyak tanah. Akan tetapi, kurang lebih enam puluh lima persen wilayah pulau Borneo adalah milik Republik Indonesia yang bernama Kalimantan.

Luasnya wilayah Kalimantan 539.500 kilometer persegi dengan penduduk yang berjumlah kira-kira 9,2 juta orang. Ini berarti bahwa secara merata terdapat kira-kira 17 orang di setiap kilometer persegi. Memang tidak banyak kalau dibandingkan dengan pulau Jawa yang mempunyai kira-kira 850 orang setiap kilometer persegi. Inilah sebabnya pemerintah Indonesia menggunakan Kalimantan sebagai salah satu tempat tujuan proyek transmigrasi.

Di Kalimantan terdapat empat propinsi Republik Indonesia; Kalimantan Barat dengan ibu kota Pontianak, Kalimantan Tengah dengan ibu kota Palangkaraya, Kalimantan Selatan dengan ibu kota Banjarmasin, dan Kalimantan Timur dengan ibu kota Samarinda. Kota-kota besar itu cukup modern dan ramai juga, seperti kota-kota di pulau-pulau lain di Indonesia. Di pedalaman pulau itu terdapat sebuah barisan pegunungan dan dari barisan pegunungan itu banyak sungai besar mengalir menuju pantai selatan dan timur. Sungai-sungai yang paling besar dan yang paling terkenal adalah Sungai Kapuas di Kalimantan Barat, Sungai Barito di Kalimantan Tengah dan Kalimantan Selatan, dan Sungai Mahakam di Kalimantan Timur.


Dulu, Kalimantan dihuni oleh orang pribumi yang disebut orang Dayak. Tetapi karena datangnya orang imigran dari Semenanjung Melayu, dari pulau Jawa, pulau Sumatra, dan dari pulau Sulawesi, maka orang Dayak terpaksa mundur ke daerah pedalaman. Di sana mereka tinggal di rumah adat suku Dayak yang panjang sekali dan bisa dihuni sampai enam ratus orang. Pada zaman dahulu suku bangsa Dayak dianggap sangat ganas karena memotong kepala orang lain, tetapi dewasa ini kebiasaan itu sama sekali tidak terjadi lagi.

Kalimantan sangat kaya akan sumber-sumber alamnya, khususnya minyak tanah, gas alam, emas, batu bara, intan, dan kayu. Sayangnya, untuk memanfaatkan sumber-sumber ini, banyak sekali hutan rimba yang ditebang di wilayah Kalimantan sehingga jumlah hutan rimba di sana kian hari kian sedikit. Karena itu binatang-binatang khas Kalimantan, misalnya orang utan, terancam punah dan cara hidup tradisional orang Dayak terancam pula.

Mudah-mudahan pemerintah Republik Indonesia akan berusaha untuk melindungi dan memelihara sebanyak mungkin wilayah hutan rimba di Kalimantan karena itulah tempat tinggal orang Dayak dan orang Dayak juga dianggap warga negara Republik Indonesia.

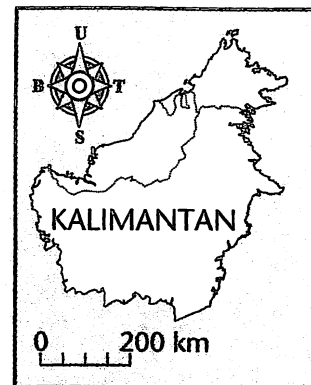


Ingin membaca lebih banyak tentang Kalimantan dan suku-suku bangsa di sana? Kalau begitu Anda bisa mencari situs-situs mengenai itu dengan berkunjung ke Keren! 3&4 Companion Website di www.longman.com.au/cw.



1.14 Kalimantan

Bacalah atau dengarkanlah dan pilihlah jawaban yang benar.



PR

- 1 Pulau Borneo tidak begitu besar. Benar atau Salah
- 2 Walaupun negara Brunei kecil sekali, tapi negara itu sangat kaya. Benar atau Salah
- 3 Seluruh pulau Borneo adalah tanah milik Republik Indonesia. Benar atau Salah
- 4 Kalau dibandingkan dengan pulau Jawa, kepadatan penduduk Kalimantan jauh lebih rendah. Benar atau Salah
- 5 Pemerintah Republik Indonesia menggunakan Kalimantan sebagai tempat tujuan proyek transmigrasi, karena jumlah penduduk di Kalimantan tidak banyak. Benar atau Salah
- 6 Ibu kota propinsi Kalimantan Selatan adalah kota Banjarmasin. Benar atau Salah
- 7 Di Kalimantan ada beberapa sungai yang besar. Benar atau Salah
- 8 Orang Dayak tinggal di wilayah pedalaman Kalimantan. Benar atau Salah
- 9 Sampai enam ratus orang bisa tinggal dalam sebuah rumah adat suku bangsa Dayak. Benar atau Salah
- 10 Orang Dayak masih memotong kepala orang lain. Benar atau Salah
- 11 Di Kalimantan tidak terdapat sumber-sumber alam yang penting. Benar atau Salah
- 12 Jumlah hutan rimba di Kalimantan makin lama makin sedikit. Benar atau Salah
- 13 Binatang khas yang tinggal di Kalimantan, misalnya orang utan, terancam punah. Benar atau Salah
- 14 Cara hidup tradisional orang Dayak dijamin oleh Pemerintah Republik Indonesia. Benar atau Salah
- 15 Orang Dayak bukan warga negara Indonesia. Benar atau Salah

CB 1.14

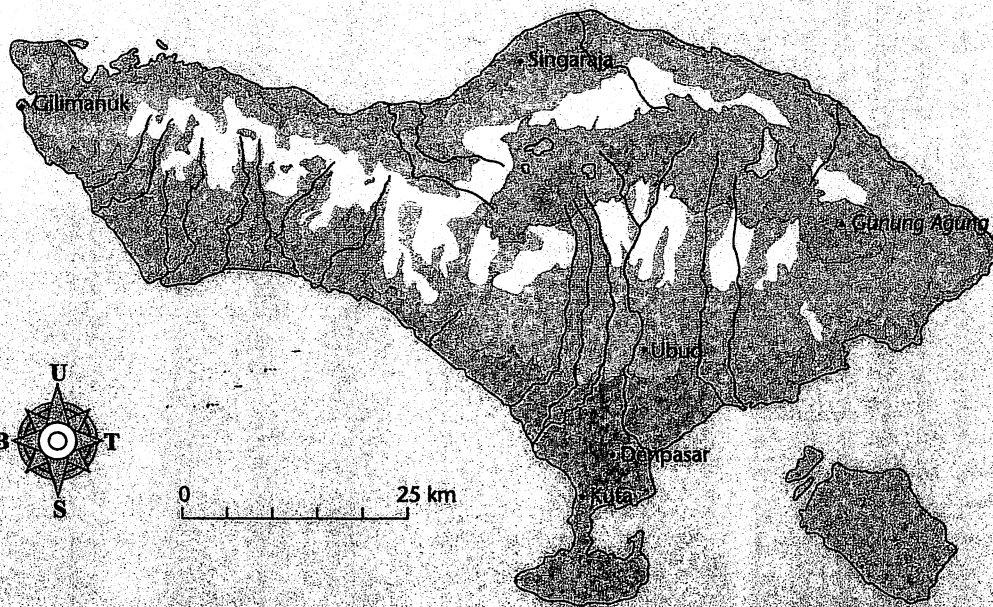


1.15 Pulau Bali

PR

Bali is quite a small island, but one of extreme importance to the Indonesian economy, so Nicky had to include it in her assignment.

AB 1.15



Pulau Bali yang agak kecil terletak hanya beberapa kilometer di sebelah timur pulau Jawa. Di antara pulau Jawa dan pulau Bali terdapat Selat Bali. Luasnya wilayah pulau Bali hanya 5.260 kilometer persegi dengan penduduk yang berjumlah kira-kira 3 juta orang. Ini berarti bahwa secara merata terdapat kira-kira 570 orang di setiap kilometer persegi. Kurang lebih sembilan per lima penduduk pulau Bali beragama Hindu-Bali. Dari kelima persen orang lain, kebanyakan mereka adalah pendatang dari pulau-pulau lain, khususnya dari pulau Jawa.

Di bagian tengah dan di bagian utara pulau Bali terdapat beberapa gunung yang tinggi sekali. Kebanyakan gunung itu adalah gunung api, baik yang masih aktif maupun yang sedang tidur. Di antara gunung-gunung itu terdapat Gunung Agung yang masih aktif. Gunung Agung meletus pada tahun 1963 dengan akibat dahsyat karena beribu-ribu orang tewas akibat letusan itu. Dengan ketinggian 3.142 meter, Gunung Agung adalah gunung tertinggi di pulau Bali.

Tanah di sebelah selatan gunung-gunung tersebut sangat subur akibat dari letusan gunung-gunung itu. Itulah sebabnya di daerah itu kita bisa melihat sawah-sawah yang bertingkat-tingkat di lereng-lereng bukit dan gunung.

Industri yang paling penting di pulau Bali adalah industri pariwisata. Setiap hari berpuluh-puluh pesawat terbang membawa para turis ke pulau Bali, baik dari luar negeri maupun dari pulau-pulau lain di Indonesia. Turis-turis itu datang untuk melihat keindahan alam pulau Bali yang luar biasa. Mereka juga datang untuk mengalami kebudayaan dan cara hidup orang Bali yang sangat menarik. Tidak bisa disangkal bahwa dampak industri pariwisata, baik pada kebudayaan orang Bali maupun pada lingkungan alam, sangat berat. Mudah-mudahan pemerintah dan masyarakat pulau Bali akan bisa mempertahankan kebudayaan mereka yang unik itu.




Ingin membaca lebih banyak tentang pulau Bali dan orang Bali? Kalau begitu Anda bisa mencari situs-situs mengenai itu dengan berkunjung ke *Keren! 3&4* Companion Website di www.longman.com.au/cw.



Handwritten signature or initials in the bottom left corner.

Handwritten signature or initials in the top left corner.

Tanah Lot adalah sebuah pura di Bali yang sangat indah khususnya pada waktu senja. Setiap hari banyak wisatawan datang ke Tanah Lot untuk melihat pemandangan yang indah itu.



Seringkali kami melihat wanita-wanita di Bali sedang menjunjung sajian ke pura. Sajian itu biasanya terbuat dari buah-buahan, beras, dan bunga.



Setiap pagi, orang Bali menyedekahkan sajian untuk menyenangkan dewa-dewa.



letak	location	pendatang	new arrivals/ immigrants
terletak di	located at	ketinggian	height
mengalir	to flow	subur	fertile
orang pribumi	indigenous people/ natives	industri	industry
imigran	immigrant	kepariwisataan	tourism
rumah adat	traditional house	tunis	tourist
ganas	savage	luar biasa	extraordinary
memotong	to cut	mengalami	to experience
emas	gold	kebudayaan	culture
batu bara	coal	disangkal	to be denied
intan	diamond	dampak	impact
memanfaatkan	to make the most use of	lingkungan	environment
melindungi	to protect	mempertahankan	to maintain/ defend
warga negara	citizen of a country	menjunjung sajian	to carry on one's head an offering



Di mana letak ...?
... terletak di mana?
tidak terjadi lagi
sumber-sumber alam
tidak bisa disangkal
lingkungan alam

Where is ... located?
Where is ... located?
no longer happens
natural resources
it cannot be denied
the natural environment



1.16 Sebuah pulau di Republik Indonesia

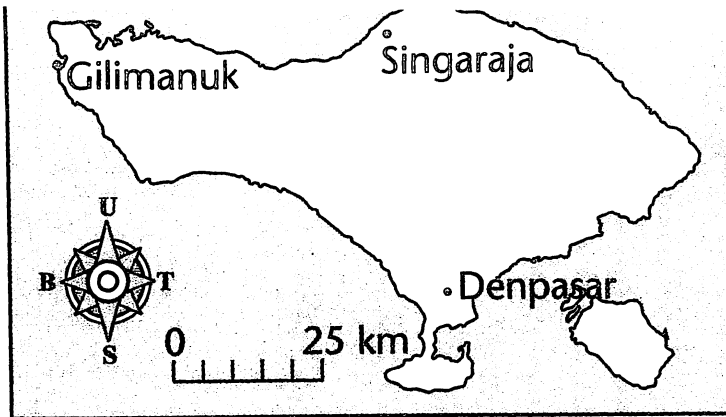
There are a number of islands which Nicky chose not to include in her geography project; for example, Lombok, Sumbawa, Flores, Timor, Nias and Madura. Choose one of those Indonesian islands. Research that island using library and Internet resources and produce a wall poster giving information about that island. You will need to produce a map of the island and attach some pictures to show some of the important features of the island. Attach a passage written in Indonesian about the island. Be sure to include the following information.

nama pulau itu
luasnya
gunung-gunung besar
jumlah penduduknya
industri
ibu kota propinsinya
agama kebanyakan penduduk

letaknya
sungai-sungai besar
kota-kota besar
suku bangsanya
cuacanya
termasuk propinsi apa?

Bacalah atau dengarkanlah dan pilihlah jawaban yang benar.

PR



1 Pulau Bali terletak di sebelah _____ pulau Jawa.

- a timur laut
- b barat daya
- c selatan
- d timur

2 Perairan di antara pulau Bali dan pulau Jawa dinamakan:

- a Laut Jawa
- b Laut Bali
- c Selat Bali
- d Selat Lombok

3 Kebanyakan penduduk pulau Bali beragama:

- a Budha
- b Kristen
- c Islam
- d Hindu Bali

4 Di pedalaman pulau Bali terdapat beberapa:

- a sungai besar
- b kota besar
- c gunung
- d pelabuhan udara

5 Pada tahun 1963 banyak orang di Bali tewas karena:

- a kelaparan
- b angin ribut besar
- c Gunung Agung meletus
- d sebuah pesawat jet jatuh di lereng Gunung Agung

6 Gunung Agung:

- a tidak begitu tinggi
- b sedang tidur
- c adalah sebuah gunung api yang sudah mati
- d adalah gunung tertinggi di pulau Bali

7 Industri yang terpenting di pulau Bali adalah:

- a kayu hutan rimba
- b minyak tanah
- c gas alam
- d pariwisata

8 Dampak industri pariwisata pada lingkungan alam di pulau Bali:

- a sama sekali tidak ada
- b hampir tidak ada
- c belum terlihat
- d sangat besar

9 Salah satu sebab orang datang dari luar negeri ke pulau Bali adalah untuk:

- a mempertahankan kebudayaan dan cara hidup orang Bali
- b melihat dampak industri pariwisata pada kebudayaan orang Bali
- c melihat cara hidup orang Islam
- d melihat kebudayaan orang Bali yang unik

10 Pemerintah dan masyarakat pulau Bali perlu:

- a mempertahankan kebudayaan mereka
- b melarang orang dari luar masuk
- c menutup pelabuhan udara mereka
- d membersihkan pulau mereka




CB 1.15

Sometimes we want to draw attention to something in particular. For example, we might say something like 'Indonesians in general, and young people in particular, enjoy watching soccer'. For this purpose, we use the following sentence structure: ... pada umumnya dan ... pada khususnya ...

Contoh

- 1 Indonesia pada umumnya dan pulau Bali pada khususnya makin lama makin populer sebagai tempat tujuan wisata.
- 2 Industri pertambangan pada umumnya dan industri pertambangan minyak tanah pada khususnya sangat penting bagi ekonomi Indonesia.
- 3 Teman-teman Nicky di Australia pada umumnya dan Sally pada khususnya ingin berkunjung ke Indonesia.
- 4 Tanah di pulau Jawa pada umumnya dan di sekitar gunung-gunung api pada khususnya sangat subur.
- 5 Cuaca di pulau Jawa pada umumnya dan di daerah pantai utara pada khususnya biasanya panas dan lembab sekali.
- 6 Di Indonesia pada umumnya dan di pulau Sumatra dan Kalimantan pada khususnya banyak sekali hutan rimba telah ditebang.
- 7 Pulau Sumatra pada umumnya dan propinsi Lampung di bagian selatan pada khususnya digunakan oleh pemerintah Republik Indonesia sebagai tempat tujuan proyek transmigrasi.
- 8 Sungai-sungai di pulau Jawa pada umumnya dan sungai-sungai di daerah perindustrian pada khususnya agak tercemar.
- 9 Penduduk Indonesia pada umumnya dan penduduk desa pada khususnya suka bergotong royong.



Bintang khas Indonesia pada umumnya dan harimau Sumatra serta orang utan pada khususnya terancam punah.

R

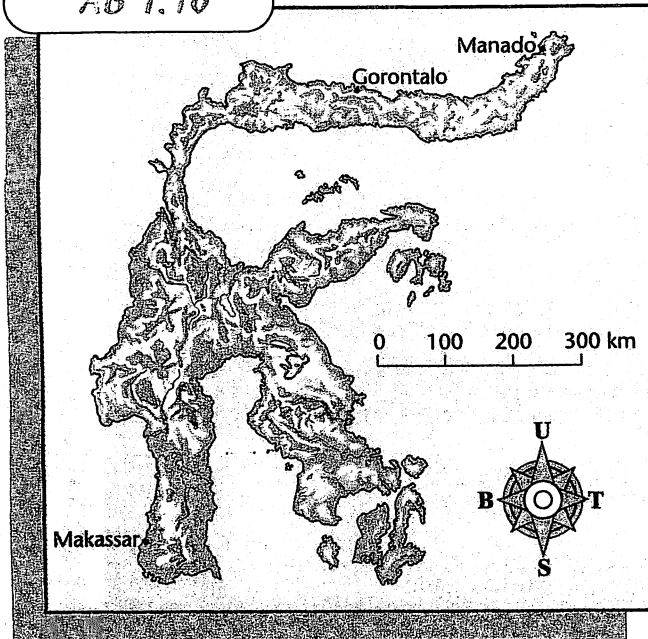


1.18

Pulau Sulawesi

Sulawesi is another of the major Indonesian islands and certainly needed to be included in Nicky's assignment on Indonesian geography.

AB 1.16



Pulau Sulawesi terletak di sebelah timur Kalimantan. Luasnya wilayah pulau Sulawesi 189.216 kilometer persegi dengan penduduk yang berjumlah kira-kira 13 juta orang. Ini berarti bahwa secara merata terdapat kira-kira 68 orang di setiap kilometer persegi. Kota-kota yang besar di pulau Sulawesi adalah kota Makassar di bagian selatan, dan kota Manado di bagian utara. Kota Makassar kadang-kadang disebut juga kota Ujung Pandang. Wilayah pulau Sulawesi merupakan wilayah pegunungan. Hanya dekat pantai saja terdapat sedikit tanah yang rata. Di pedalaman terdapat beberapa sungai yang besar sekali dan banyak gunung termasuk

lebih dari sepuluh gunung api yang masih aktif. Walaupun demikian, pulau itu menghasilkan banyak hasil pertanian, termasuk beras, cengkih (pulau Sulawesi menghasilkan lebih dari 30 persen cengkih yang dihasilkan di Indonesia), pala, kopi dan cacao. Industri pariwisata juga cukup penting bagi ekonomi pulau itu.

Satu industri lagi yang kian hari kian penting bagi ekonomi pulau Sulawesi adalah industri perikanan, khususnya di bagian selatan pulau itu, di dekat kota Makassar. Sampai sekarang kebanyakan ikan ditangkap dengan menggunakan perahu kecil, tetapi makin lama makin besar dan modern kapal dan fasilitas yang dibangun untuk memanfaatkan industri perikanan. Kalau pergi ke kota Makassar, singgahlah di salah satu restoran makanan laut yang terdapat dekat pantai. Makanan laut yang dihidangkan di sana segar dan enak sekali.


Suku bangsa yang tinggal di pulau Sulawesi cukup banyak juga. Yang paling penting dan terkenal di antara mereka adalah suku bangsa Bugis, suku bangsa Makassar, dan suku bangsa Toraja. Orang Bugis dan orang Makassar tinggal di bagian selatan dekat kota Makassar. Kebanyakan mereka adalah pedagang dan pelaut. Perahu-perahu Bugis berlayar sampai ke pelabuhan di Jakarta, membawa kayu dari hutan-hutan di pulau Sulawesi. Orang Toraja tinggal di daerah pedalaman Sulawesi Tengah, khususnya di sekitar kota Rantepao. Wilayah itu biasanya disebut Tana Toraja. Kebanyakan orang Toraja adalah pedagang kecil atau petani.

Kebanyakan turis yang pergi ke pulau Sulawesi ingin pergi ke Tana Toraja baik karena pemandangan alam di sana sangat indah maupun karena kebudayaan dan cara hidup orang Toraja menarik sekali. Orang Toraja membangun rumah adat suku Toraja yang sangat menarik. Lagi pula, mereka mempunyai kebiasaan mengubur mayat orang yang meninggal di tebing. Di sana kita bisa melihat tempat kuburan di tebing dan sering juga tau-tau yang merupakan orang yang telah meninggal diletakkan di tebing itu, menghadap ke sawah dan tempat tinggal orang itu sebelum meninggal.



Ingin membaca lebih banyak tentang pulau Sulawesi dan suku-suku bangsa di sana? Kalau begitu Anda bisa mencari situs-situs mengenai itu dengan berkunjung ke Keren! 3&4 Companion Website di www.longman.com.au/cw.

PR



Orang Bugis tinggal di wilayah Sulawesi selatan, khususnya di sekitar kota Makassar. Orang Bugis terkenal sebagai pelaut yang pandai sekali. Mereka membuat perahu-perahu supaya bisa berdagang dengan orang di pulau-pulau lain di Indonesia.



Orang Toraja, Lepao, di Tana Toraja banyak wisatawan datang karena keindahan alamnya. Walaupun karena itu orang Toraja...

Kalau mampu, orang Toraja membuat rumah adat. Rumah semacam ini disebut tongkongan dan hanya terdapat di Tana Toraja.

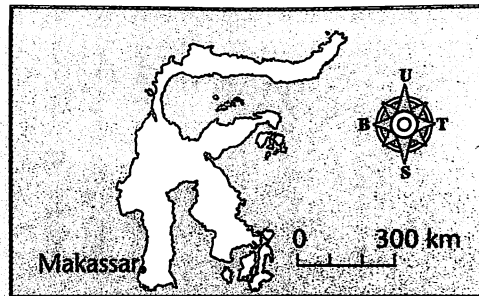


Di Tana Toraja, mayat orang Toraja yang meninggal dikubur di tebing. Sebuah tau-tau yang merupakan orang yang telah meninggal diletakkan di tebing itu juga.

1.16

Pulau Sulawesi

Bacalah atau dengarkanlah dan jawablah pertanyaan-pertanyaan berikut ini dalam bahasa Inggris.



1.10

Dengarkanlah!



Mengerti?

CB 1.18

PR

1 What is the total population of Sulawesi?

2 What is the alternative name for Ujung Pandang?

3 How would you describe the terrain of Sulawesi, in general terms?

4 What agricultural crops does Sulawesi produce?

5 What kind of restaurants is Makassar known for?

6 Which part of Sulawesi do the Bugis people live in, and what is their main occupation?

7 Why is the area around Rantepao in Central Sulawesi known as Tana Toraja?

8 What is the occupation of most Torajan people?

9 Why do most visitors to Sulawesi make their way to Tana Toraja?

10 What are the cliffs used for in Tana Toraja?

40



1.19 First of all ...

A language function which we use quite often is 'First of all, let's do this.' or 'The first thing we need to do is ...' To say this in Indonesian, simply say **pertama-tama**.

Contoh

- 1 Pertama-tama marilah kita membaca tentang pulau Jawa. Sesudah itu kita akan membaca tentang pulau-pulau lain di Indonesia.
- 2 Pertama-tama Nicky menulis tentang Tanah Air pada umumnya, kemudian dia menulis tentang pulau-pulau yang besar pada khususnya.
- 3 Pada bulan Januari tahun depan, Sally, Matt dan Gino akan ikut program pertukaran siswa di Indonesia. Pertama-tama mereka akan bersekolah di kota Semarang selama sebulan. Kemudian mereka akan mengunjungi tempat-tempat lain di Indonesia.



hasil pertanian	agricultural produce	pada khususnya	in particular
cengkih	cloves	pertambangan	mining
pala	nutmeg	ekonomi	economy
cacao	cocoa	pertama-tama	first of all
perikanan	fishing industry/ fisheries	pedalaman	the interior
ditangkap	to be caught/ captured	menjawab	to reply
perahu	small boat	jawaban	a reply/ an answer
dihidangkan	to be served	setempat	local
pelaut	sailor	tarian	a traditional style dance
khususnya	especially	dipentaskan	to be staged
mengubur	to bury	remaja	youth/ young people
mayat	corpse/ dead body	bulanan	occurring monthly
tebing	cliff	harian	occurring daily/ daily newspaper
kuburan	grave/ burial place	darat	land
tau-tau	effigy of a deceased person	tembaga	copper
pada umumnya	in general	hutan rimba	jungle



1.20 Nouns formed with the '-an' suffix

AB 1.18

In *Keren! 2* (CB 2.15) we learnt how to change adjectives into abstract nouns by adding the **ke-an** combination. Here we are going to look at another way to create nouns; that is, by use of the **-an** suffix (without the **ke-** prefix). Generally speaking, the nouns which are formed by use of the **-an** suffix are common nouns, whereas those which we formed by use of the **ke-an** combination were mostly abstract nouns.

The **-an** suffix can create nouns when added to certain stem words. The stem word could be a verb, a noun, an adjective or a numeral. The vast majority, however, are created by attaching the **-an** suffix to a verb stem word.

When the **-an** suffix is attached to stem words which are verbs, the resulting nouns fall into a number of different categories.

Nouns denoting the object of the action expressed in the stem word


Contoh

- 1 Propinsi Lampung di Sumatra bagian selatan merupakan salah satu tempat tujuan proyek Transmigrasi.
- 2 Silakan makan. Makanan ini disiapkan oleh ibu saya.
- 3 Kalau haus, kami bisa membeli minuman dari warung dekat rumah kami.
- 4 Kalau berkunjung ke daerah dekat khatulistiwa sebaiknya Anda membawa pakaian tipis saja.

Nouns denoting the result of the action expressed in the stem word

Contoh

- 1 Masakan orang Padang sangat pedas.
- 2 Di bagian selatan propinsi Jawa Tengah terdapat Daerah Istimewa Yogyakarta.
- 3 Di kota-kota kecil di daerah pedalaman jenis hiburan sangat terbatas.
- 4 Banyak orang Australia berlibur di pulau Bali karena liburan di sana cukup murah.
- 5 Nicky suka menjawab pertanyaan-pertanyaan guru di kelas, tetapi kadang-kadang jawaban itu salah. Tidak apa-apa.
- 6 Nicky sering minta bantuan dari gurunya di sekolah. Guru-guru itu senang membantu.



Letusan gunung api sangat berbahaya untuk penduduk setempat.



Setiap malam tarian kecak dipentaskan di desa Peliatan, Bali. Puluhan orang laki-laki menari dalam tarian itu.

Awasi!

There are a number of other meanings sometimes associated with nouns formed from verb stem words + **-an** suffix, but the number of words in these categories is very small and they are best learnt as they are encountered.

Nouns formed by adding the '-an' suffix to noun stem words

The **-an** suffix can be attached to a few nouns (usually units of time or measurement) to denote something occurring periodically and regularly as indicated in the stem word.

Contoh

- 1 Majalah Hai! adalah sebuah majalah remaja. Hai! adalah majalah bulanan. Setiap bulan ada edisi baru.
- 2 Di kota-kota besar di Indonesia ada beberapa surat kabar harian, misalnya *Kompas*, *Republika*, *Suara Pembaruan*, dan lain-lain.

Ingin membaca beberapa majalah bulanan atau surat kabar harian? Kunjungi *Keren! 3&4 Companion Website* di www.longman.com.au/cw



Pilihlah kata yang tepat dari kata-kata di bawah ini untuk menyelesaikan kalimat-kalimat berikut.




1 _____ Bali menarik sekali.



2 Pada dinding candi Borobudur terdapat _____
batu yang indah sekali.




3 _____ gunung api kadang-kadang berbahaya
untuk penduduk setempat.



4 _____ kesayangan saya adalah sate dan nasi
goreng.



5 Ini majalah _____. Setiap bulan ada edisi baru.



6 Inilah semacam _____ umum.



7 Kalau haus, kita bisa membeli _____ di warung.



8 Buah ini disebut _____ karena kulitnya
berambut.



9 Ini salah satu jenis _____ yang terdapat di kota.

Pilihlah dari kata-kata di bawah ini

liburan	laporan	bantuan	letusan	kunjungan	durian
angkutan	ukiran	undangan	hidangan	makanan	bulanan
tarian	rambutan	bundaran	minuman	hiburan	pakaian

Pilihlah jawaban yang tepat

1.19

Kalau sudah selesai, dengarkanlah CD untuk memeriksa jawaban Anda.

1 Ibu kota propinsi Jawa Tengah makin _____ makin ramai.
 a banyak b sangat c lama

2 Penduduk Republik Indonesia tidak _____ secara merata.
 a tersebar b terkenal c ditebang

3 Sungai di wilayah ini kian hari kian _____.
 a keindahan b tercemar c dahsyat

4 Kepulauan Indonesia terletak di wilayah dekat _____.
 a barisan pegunungan b dataran tinggi c katulistiwa

5 Hari ini cuaca di kota Jakarta enak sekali. _____ di kota Semarang.
 a Demikian juga b Khususnya c Derajat Celsius

6 Hari ini Sumatra _____ punah.
 a terancam b terpisah c tertangkap

7 Sumatra Selatan dan Kalimantan Selatan adalah tempat _____ program transmigrasi.
 a danau b lebat c tujuan

8 Di Indonesia, dari bulan Desember sampai bulan Maret angin _____ dari arah utara.
 a melalui b bertup c bertanya

9 Pada bulan Januari musim _____ di Australia.
 a dingin b gugur c panas

10 Kalau berkunjung ke Indonesia, _____ Anda membawa pakaian yang tipis.
 a sebaiknya b harus c sebetulnya

11 _____ pulang.
 a Dulu b Satu-satunya c Pertama-tama
 kita harus menyelesaikan latihan ini. Sesudah itu kita boleh

12 Pulau Jawa pada umumnya dan kota Yogyakarta pada _____ kian hari kian populer sebagai tempat tujuan wisata.
 a istimewa b khususnya c biasanya

44



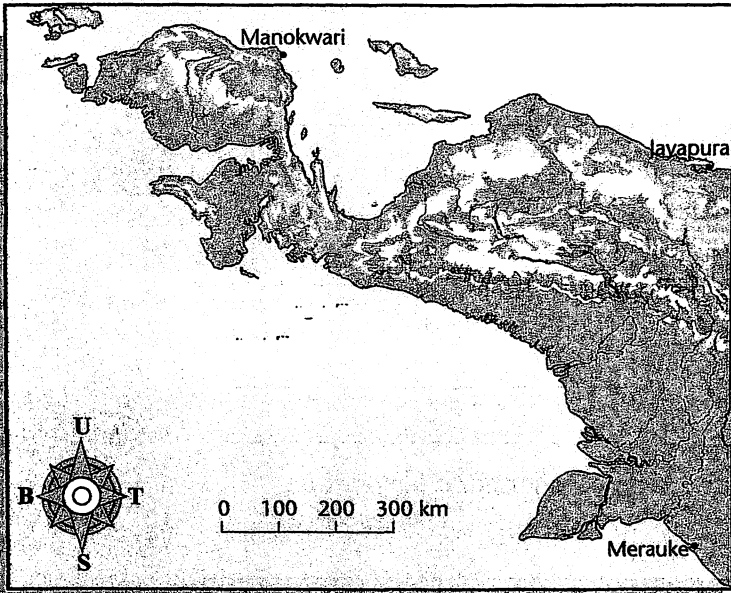


1.21 Irian Jaya

PR

AB 1.20

Irian Jaya is the eastern-most province of Indonesia. Although it is sparsely populated, it is important because of its natural resources, even though those resources remain largely undeveloped at this stage. Nicky needed to include Irian Jaya as the last section in her assignment on Indonesian geography.



Irian Jaya adalah wilayah Republik Indonesia yang paling timur letaknya. Propinsi Irian Jaya terpisah dari negara Papua Nugini oleh perbatasan darat. Di daerah pedalaman propinsi itu terdapat sebuah barisan pegunungan dari timur ke barat dengan banyak gunung yang tinggi sekali. Gunung tertinggi adalah Gunung Jaya Wijaya dengan ketinggian 5.050 meter. Di puncak Gunung Jaya Wijaya dan di puncak beberapa gunung

lain di Irian Jaya terdapat salju sepanjang tahun. Sumber-sumber alam di propinsi itu termasuk emas, tembaga, minyak tanah, gas alam, dan kayu yang sangat bermutu. Walaupun demikian sumber-sumber alam itu belum banyak digunakan. Ini karena daerah itu ditutupi hutan rimba dan gunung-gunung yang sangat tinggi sehingga mengambil sumber-sumber alam dari daerah itu sulit sekali.

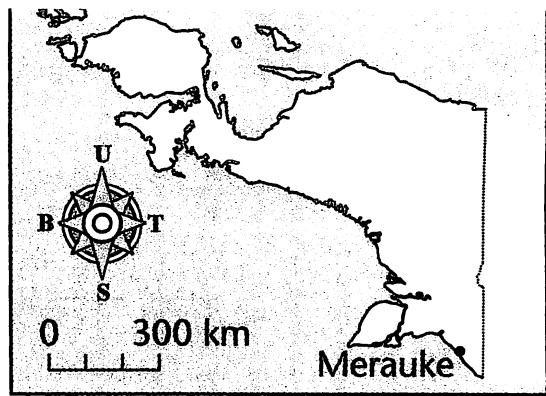
Luasnya wilayah Irian Jaya 421.981 kilometer persegi dengan penduduk yang berjumlah hanya 1.8 juta orang. Ini berarti bahwa secara merata terdapat kira-kira 4 orang di setiap kilometre persegi. Memang tidak banyak kalau dibandingkan dengan pulau-pulau lain di Indonesia. Inilah sebabnya pemerintah Indonesia menggunakan Irian Jaya sebagai salah satu tempat tujuan proyek transmigrasi.

Di Irian Jaya terdapat beberapa suku bangsa. Yang terkenal di antara suku-suku bangsa di propinsi ini adalah orang Asmat, orang Korowai, dan orang Dani. Orang Dani tinggal di daerah di sebelah utara pegunungan dan di sebelah barat daya kota Jayapura. Mereka tinggal di dalam rumah-rumah kecil dan sederhana yang terbuat dari kayu dan tanah saja sedangkan orang Korowai tinggal di daerah dekat perbatasan dengan Papua Nugini, di sebelah utara kota Merauke dan di sebelah selatan barisan pegunungan. Mereka membuat rumah mereka di dalam pohon-pohon yang tinggi, kadang-kadang sampai tiga puluh meter di atas tanah.



Ingin membaca lebih banyak tentang propinsi Irian Jaya dan suku-suku bangsa di sana? Kalau begitu Anda bisa mencari situs-situs mengenai itu dengan berkunjung ke Keren! 3&4 Companion Website di www.longman.com.au/cw.

Bacalah atau dengarkanlah dan jawablah pertanyaan-pertanyaan berikut ini dalam bahasa Indonesia.



1 Propinsi Irian Jaya mempunyai perbatasan darat dengan negara apa?

2 Apa yang selalu terdapat di puncak gunung yang tinggi di propinsi Irian Jaya?

3 Sumber-sumber alam apa yang terdapat di propinsi Irian Jaya?

4 Mengapa sumber-sumber alam itu sampai sekarang belum banyak digunakan?

5 Dibandingkan dengan pulau-pulau lain di Indonesia, bagaimana kepadatan penduduk Irian Jaya?

6 Mengapa terdapat sejumlah orang Jawa yang tinggal di Irian Jaya?

7 Suku bangsa apa yang tinggal di sebelah barat kota Jayapura?

8 Bagaimana rumah orang Dani?

9 Bagaimana rumah orang Korowai?

10 Kalau mau melihat suku bangsa Korowai, kita harus pergi ke wilayah mana?



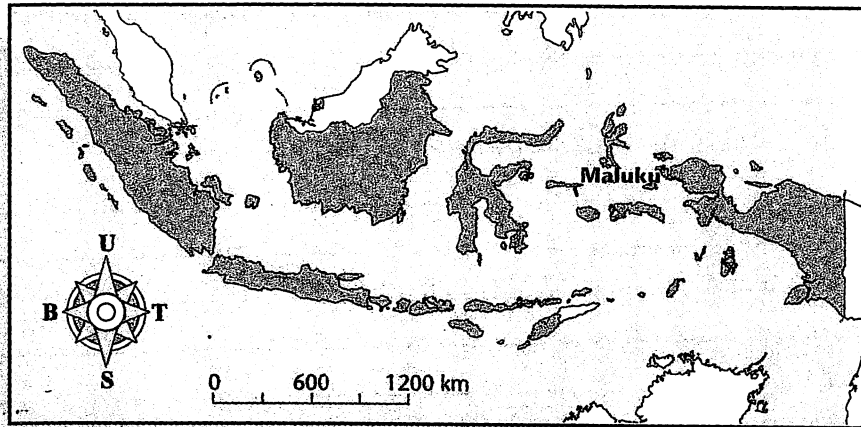
CB 1.21

1.21

Kepulauan Maluku

PR

Read this passage about the Maluku Islands (Moluccas), or listen to the recording of it on the Audio CD, then answer the questions which follow. You will find new words in this activity, but remember that being able to make an educated guess at the meaning is the sign of a good language learner. Use your dictionary if necessary.



Kepulauan Maluku terletak di sebelah timur pulau Sulawesi, dan di sebelah barat Irian Jaya. Luas kepulauan itu 850.000 kilometer persegi, tetapi 90% wilayahnya adalah laut dan hanya 10% daratan. Jumlah penduduk kepulauan Maluku kira-kira 1.860.000 dengan kepadatan penduduk 22 orang per kilometer persegi. Jumlah pulau yang termasuk wilayah Maluku lebih dari seribu. Pulau-pulau yang besar dan penting adalah pulau Halmahera (yang paling besar), pulau Seram, pulau Buru, pulau Ambon, pulau Ternate, dan pulau Tidore. Ibu kota propinsi Maluku adalah kota Ambon, di pulau Ambon.

Di kepulauan Maluku terdapat banyak gunung. Bahkan, boleh dikatakan bahwa beberapa pulau di kepulauan itu adalah puncak sebuah gunung api saja, dengan desa-desa dan kota-kota kecil di lereng gunung yang curam. Gunung tertinggi di wilayah Maluku adalah Gunung Binaya di pulau Seram, dengan ketinggian 3.027 meter. Di antara gunung-gunung di wilayah itu terdapat banyak gunung api yang masih aktif. Lebih dari tujuh puluh letusan gunung api yang hebat telah terjadi di wilayah itu sejak mulainya abad ke-19. Oleh karena banyak letusan gunung api itu, tanah di kebanyakan pulau wilayah Maluku sangat subur.

Sejak zaman dahulu, kepulauan Maluku menghasilkan banyak rempah. Pada waktu itu pala, cengkih, dan rempah-rempah lain hanya terdapat di kepulauan Maluku saja. Perdagangan rempah-rempah dengan Cina dan India telah berlangsung sejak abad ke-2. Pada abad ke-16 datanglah orang Portugis yang ingin berdagang rempah-rempah itu. Pada akhir abad ke-16 datanglah orang Belanda yang mendapat monopoli atas perdagangan rempah-rempah tersebut. Sejak itu kepulauan Maluku juga dikenal dengan nama 'Pulau Rempah-Rempah'.

Kepulauan Maluku masih menghasilkan rempah-rempah, walaupun dewasa ini hasil bumi itu kurang penting kalau dibandingkan dengan zaman dahulu. Pada zaman dahulu, sebelum ada lemari es, rempah-rempah itu digunakan sebagai bahan pengawet bahan makanan, khususnya daging. Rempah-rempah juga digunakan pada zaman itu untuk membuat bermacam-macam obat. Sekarang kita mempunyai lemari es dan obat modern sehingga rempah-rempah kurang penting. Industri yang besar dan penting di kepulauan Maluku dewasa ini adalah industri perikanan dan hasil bumi seperti rempah-rempah, kacang, kelapa, kopi, dan kayu.

Di kepulauan Maluku kira-kira 43% penduduk beragama Kristen, sedangkan kira-kira 57% penduduk beragama Islam. Sayang sekali, pada tahun-tahun terakhir ini terjadi banyak kekerasan di antara kedua kelompok itu sehingga banyak orang tewas.

Activities
tambahan



1.13

Dengarkanlah!



Mengerti?

1 How many islands make up the Maluku group of islands, and where are they located?

PR

2 What is the total population of the Maluku islands, and the population density per square kilometre?

Dalam

Bahasa

Indonesia

3 What is the name of the capital city of the Maluku province?

4 Why is the soil of the Maluku islands so fertile?

5 Which is the highest mountain in the region, and where is it located?

6 Why did Chinese and Indian traders come to the islands in the 2nd century AD?

7 Why are the Maluku islands sometimes known as the **Pulau Rempah-Rempah**?

8 In the 16th century, spices were much more valuable and important than they are now. Why was that?

9 What are the important industries of the Maluku islands these days?

10 What unfortunate incidents have happened in the Maluku islands in recent years?

Choose the most appropriate answer to each question and write the answers in your exercise book.

- 1 Which of the following means the same as makin lama makin tercemar?
 - a makin tua makin kuat
 - b kian hari kian tercemar
 - c makin lama makin bersih
 - d kian hari kian indah
- 2 To Indonesians, Tanah Air means:
 - a mud
 - b swamp
 - c backyard
 - d homeland
- 3 In the sentence Wah! Bukan main lebatnya!, the speaker is probably talking about:
 - a wind
 - b rain
 - c humidity
 - d temperature
- 4 To ask what season it will be in January, you should say:
 - a Apa pada bulan Januari ada musim?
 - b Apa musim pada bulan Januari?
 - c Dalam bulan Januari apa musim?
 - d Musim apa pada bulan Januari?
- 5 To ask what clothes you need to bring, you should say:
 - a Pakaian apa yang perlu saya bawa?
 - b Apa saya perlu mengenakan pakaian?
 - c Apa pakaian mengerjakan saya perlu membawa?
 - d Pakaian apa yang saya perlu bawa?
- 6 Which of the following is the speaker most likely talking about if he/she uses the phrase terancam punah?
 - a cuaca
 - b sungai
 - c binatang
 - d barisan pegunungan
- 7 Kalau tersesat di jalan, kami minta ... dari seorang polisi.
 - a membantu
 - b pembantu
 - c bantuan
 - d bantu
- 8 Tidak terjadi lagi means:
 - a it probably never happened
 - b it doesn't happen any more
 - c it hasn't happened for a long time
 - d it doesn't happen as much as it used to
- 9 Which of the following is correct?
 - a Kakak saya terletak di dapur.
 - b Ayah terletak di kantornya.
 - c Kota Denpasar terletak di pulau Bali.
 - d Mobil kami terletak di depan rumah.
- 10 If you want to find out what the weather will be like tomorrow, you should find the:
 - a suku bangsa
 - b warga negara
 - c ramalan cuaca
 - d lingkungan alam